



PIANO DI GOVERNO DEL TERRITORIO

ai sensi della Legge Regionale 11 marzo 2005, n° 12

*Modificato in base alle osservazioni accolte e al parere di compatibilità al PTCP*

PIANO DEI SERVIZI

S.4.2 - Reti tecnologiche dell'acquedotto

Scala 1: 10.000  
2011

Adottato con delibera del C.C. n°18  
del 23 luglio 2010

Il Sindaco  
dott. Giuseppe Ferdinando Moretti

Approvato con delibera del C.C. n°6  
del 11 febbraio 2011

Il Responsabile Unico del Procedimento  
geom. Romano Girelli

Publicato sul B.U.R.L. n°

Il Segretario  
dott. Domenico Siciliano

PROGETTISTI

Arch. Pippo Cantarelli, Arch. Nicola Cantarelli



AEGIS  
CANTARELLI - FERRARI

COLLABORATORI







Ing. Elisa Brolli  
Arch. It. Alessandra Cannavò  
Ing. Paolo Volpini

CONSULENTI

Dott. Agr. Diego Balduzzi  
Arch. Marco Rosini  
Dott. Geol. Marco Daguati



LEGENDA

-  Confine comunale
-  Ambiti di trasformazione
-  Reti tecnologiche dell'acquedotto
-  Idranti
-  Scarichi
-  Pozzi

