



PIANO DI GOVERNO DEL TERRITORIO

ai sensi della Legge Regionale 11 marzo 2005, n° 12

Modificato in base alle osservazioni accolte e al parere di compatibilità al PTCP

PIANO DEI SERVIZI

S.4.3 - Reti tecnologiche della fognatura

Scala 1: 10.000
2011

Adottato con delibera del C.C. n°18
del 23 luglio 2010

Il Sindaco
dott. Giuseppe Ferdinando Moretti

Approvato con delibera del C.C. n°6
del 11 febbraio 2011

Il Responsabile Unico del Procedimento
geom. Romano Girelli

Publicato sul B.U.R.L. n°

Il Segretario
dott. Domenico Siciliano

PROGETTISTI

Arch. Pippo Cantarelli, Arch. Nicola Cantarelli



AEGIS
CONSULTING

COLLABORATORI








Ing. Elisa Brolli
Arch. It. Alessandra Cannavò
Ing. Paolo Volpini

CONSULENTI

Dott. Agr. Diego Balduzzi
Arch. Marco Rosini
Dott. Geol. Marco Daguati



LEGENDA

-  Confine comunale
-  Ambiti di trasformazione
-  Fossi
-  Rete fognatura acque miste
-  Rete fognatura acque nere
-  Depuratore di progetto
-  Fascia di rispetto del depuratore

