

COMUNE DI OFFLAGA

Provincia di Brescia



PIANO DI GOVERNO DEL TERRITORIO

ai sensi della Legge Regionale 11 marzo 2005, n° 12

PIANO DEI SERVIZI

S.5- Schede di rilievo dei servizi

2010

Adottato con delibera del C.C. n°
del

Il Sindaco
dott. Giuseppe Ferdinando Moretti

Approvato con delibera del C.C. n°
del

Il Responsabile Unico del Procedimento
geom. Romano Girelli

Pubblicato sul B.U.R.L. n°

Il Segretario
dott. Domenico Siciliano

PROGETTISTI

Arch. Pippo Cantarelli, Arch. Nicola Cantarelli



AEGIS
CANTARELLI + PARTNERS

COLLABORATORI

Ing. Elisa Brolli
Arch. Iu. Alessandra Cannavò
Ing. Paolo Volpini

CONSULENTI

Dott. Agr. Diego Balduzzi
Arch. Marco Rosini
Dott. Geol. Marco Daguati





Attrezzature religiose



Attrezzature per l'istruzione



Attrezzature amministrative e di pubblico servizio



Attrezzature sanitarie



Attrezzature socio - culturali



Aree verdi spazi pubblici



Attrezzature sportive



Piste ciclabili

Scheda n. 1

Funzioni di riferimento	Identificativo servizio:	Chiesa parrocchiale SS. Pietro e Paolo
<input checked="" type="checkbox"/> residenza	Funzione:	AR-1
<input type="checkbox"/> produttivo	Localizzazione:	Offlaga via Chiesa
<input type="checkbox"/> terziario		
Tipologia del servizio	Proprietà	
<input type="checkbox"/> attrezzature per l'istruzione	<input type="checkbox"/> pubblica	
<input checked="" type="checkbox"/> attrezzature religiose	<input checked="" type="checkbox"/> privata	
<input type="checkbox"/> attrezzature amministrative	<input type="checkbox"/> mista	
<input type="checkbox"/> attrezzature per pubblici servizi	<input type="checkbox"/> altro	
<input type="checkbox"/> attrezzature sanitarie		
<input type="checkbox"/> attrezzature sociali		
<input type="checkbox"/> attrezzature culturali		
<input type="checkbox"/> aree verdi	Gestione	
<input type="checkbox"/> attrezzature sportive	<input type="checkbox"/> amministrazione comunale	
<input type="checkbox"/> parcheggi	<input type="checkbox"/> altro ente pubblico	
<input type="checkbox"/> servizi tecnologici	<input checked="" type="checkbox"/> privato	
<input type="checkbox"/> pista ciclabile	<input type="checkbox"/> altro	

CONSISTENZA			
Dimensioni lotto: 2.076,48 mq			
Edifici		Elementi integrativi	
corpi di fabbrica	n. 1	verde	<input type="checkbox"/> sì <input checked="" type="checkbox"/> no
S.L.P.	mq. 573,43	parcheggi	<input type="checkbox"/> sì <input checked="" type="checkbox"/> no
n. piani fuori terra	n. 3	area attrezzata	<input type="checkbox"/> sì <input checked="" type="checkbox"/> no
altezza edificio	ml. 9		
area di pertinenza	mq. 1.503,05		

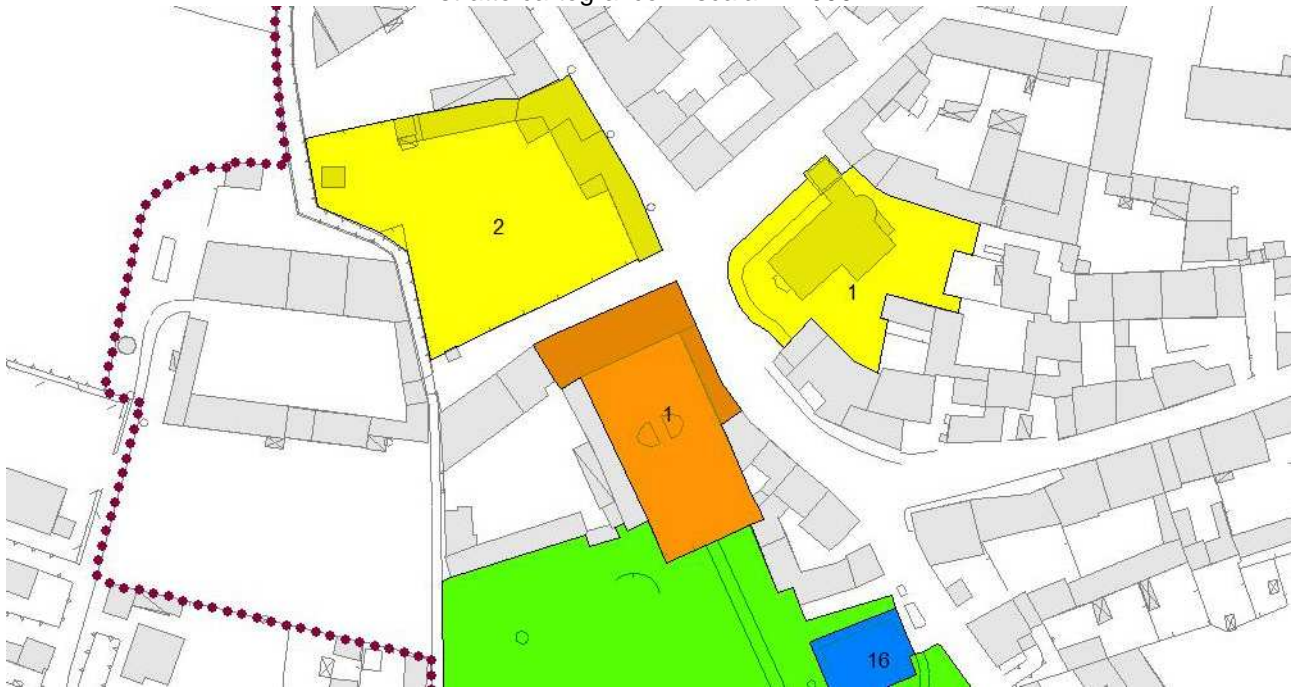
FRUIBILITA'			
compatibilità ambientale	sicurezza stradale (lontano da assi di traffico)	inquinamento acustico	inquinamento atmosferico
	<input checked="" type="checkbox"/> sì <input type="checkbox"/> no	<input type="checkbox"/> sì <input checked="" type="checkbox"/> no	<input type="checkbox"/> sì <input checked="" type="checkbox"/> no
stato di conservazione	<input checked="" type="checkbox"/> alto <input type="checkbox"/> medio	<input type="checkbox"/> basso	

ACCESSIBILITA'			
tipologia percorsi	<input checked="" type="checkbox"/> pedonale <input type="checkbox"/> ciclabile <input checked="" type="checkbox"/> veicolare classe funzionale strada: strada urbana di interquartiere		
attraversamenti pedonali	<input checked="" type="checkbox"/> protetti <input type="checkbox"/> non protetti		
superamento barriere architettoniche	ingresso	<input checked="" type="checkbox"/> accessibile <input type="checkbox"/> non accessibile	
	percorsi interni	<input checked="" type="checkbox"/> accessibili <input type="checkbox"/> non accessibili	
	parcheggi disabili	<input type="checkbox"/> presenti	<input checked="" type="checkbox"/> assenti
fermate TPL nel raggio di 300 m	<input checked="" type="checkbox"/> presenti <input type="checkbox"/> assenti		
parcheggi pubblici nel raggio di 50 m	<input checked="" type="checkbox"/> presenti <input type="checkbox"/> assenti		
accessibilità temporale	<input type="checkbox"/> 00.00-24.00 <input checked="" type="checkbox"/> celebrazioni liturgiche		

ALLEGATO GRAFICO

Ubicazione: Offlaga via Chiesa

Estratto cartografico in scala 1:2.000



Estratto fotografico



Scheda n. 2

Funzioni di riferimento	Identificativo servizio:	Oratorio
<input checked="" type="checkbox"/> residenza	Funzione:	AR-2
<input type="checkbox"/> produttivo	Localizzazione:	Offlaga via G. Mazzini
<input type="checkbox"/> terziario		
Tipologia del servizio	Proprietà	
<input type="checkbox"/> attrezzature per l'istruzione	<input type="checkbox"/> pubblica	
<input checked="" type="checkbox"/> attrezzature religiose	<input checked="" type="checkbox"/> privata	
<input type="checkbox"/> attrezzature amministrative	<input type="checkbox"/> mista	
<input type="checkbox"/> attrezzature per pubblici servizi	<input type="checkbox"/> altro	
<input type="checkbox"/> attrezzature sanitarie		
<input type="checkbox"/> attrezzature sociali		
<input type="checkbox"/> attrezzature culturali		
<input type="checkbox"/> aree verdi	Gestione	
<input type="checkbox"/> attrezzature sportive	<input type="checkbox"/> amministrazione comunale	
<input type="checkbox"/> parcheggi	<input type="checkbox"/> altro ente pubblico	
<input type="checkbox"/> servizi tecnologici	<input checked="" type="checkbox"/> privato	
<input type="checkbox"/> pista ciclabile	<input type="checkbox"/> altro	

CONSISTENZA				
Dimensioni lotto: 3935.48mq				
Edifici		Elementi integrativi		
corpi di fabbrica	n. 1	verde	<input checked="" type="checkbox"/> sì	<input type="checkbox"/> no
S.L.P.	mq. 1962.30	parcheggi	<input type="checkbox"/> sì	<input checked="" type="checkbox"/> no
n. piani fuori terra	n. 2	area attrezzata	<input type="checkbox"/> sì	<input checked="" type="checkbox"/> no
altezza edificio	ml. 6			
area di pertinenza	mq. 1973.18			

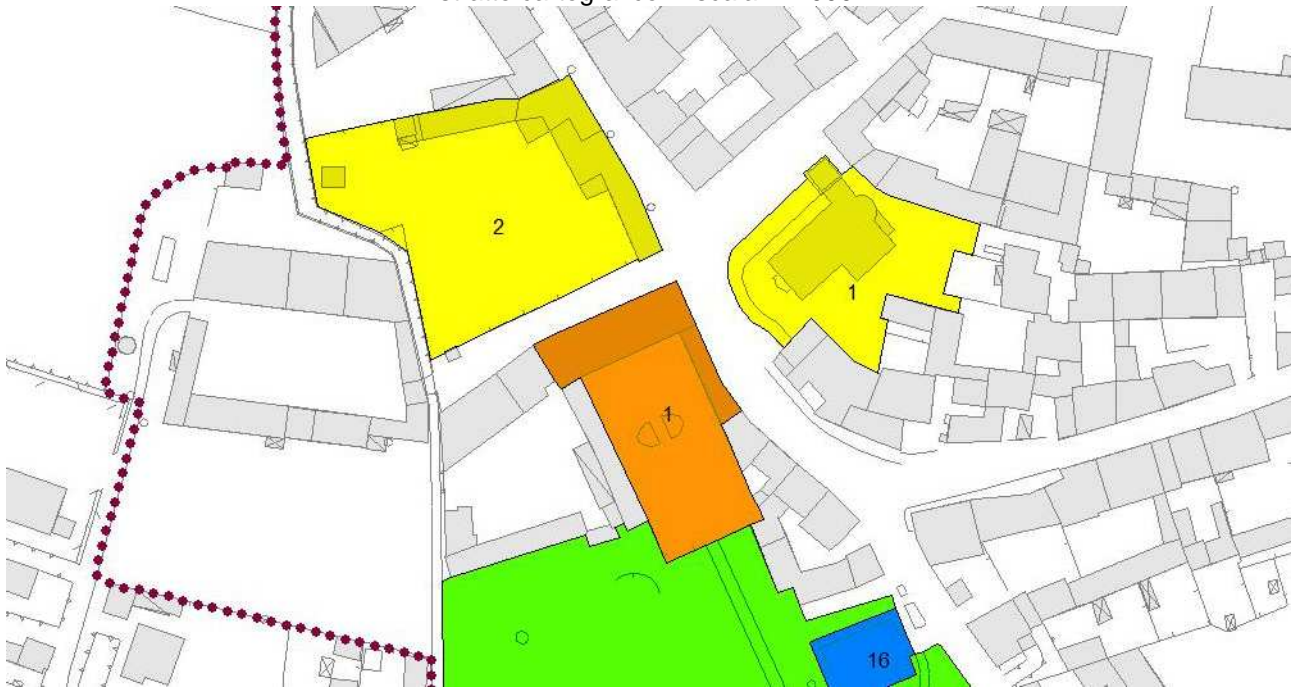
FRUIBILITA'			
compatibilità ambientale	sicurezza stradale (lontano da assi di traffico)	inquinamento acustico	inquinamento atmosferico
	<input checked="" type="checkbox"/> sì <input type="checkbox"/> no	<input type="checkbox"/> sì <input checked="" type="checkbox"/> no	<input type="checkbox"/> sì <input checked="" type="checkbox"/> no
stato di conservazione	<input checked="" type="checkbox"/> alto <input type="checkbox"/> medio	<input type="checkbox"/> basso	

ACCESSIBILITA'			
tipologia percorsi	<input checked="" type="checkbox"/> pedonale	<input type="checkbox"/> ciclabile	<input checked="" type="checkbox"/> veicolare
	classe funzionale strada: strada urbana di interquartiere		
attraversamenti pedonali	<input type="checkbox"/> protetti	<input checked="" type="checkbox"/> non protetti	
	ingresso	<input checked="" type="checkbox"/> accessibile	<input type="checkbox"/> non accessibile
superamento barriere architettoniche	percorsi interni	<input checked="" type="checkbox"/> accessibili	<input type="checkbox"/> non accessibili
	parcheggi disabili	<input type="checkbox"/> presenti	<input checked="" type="checkbox"/> assenti
fermate TPL nel raggio di 300 m	<input checked="" type="checkbox"/> presenti	<input type="checkbox"/> assenti	
parcheggi pubblici nel raggio di 50 m	<input checked="" type="checkbox"/> presenti	<input type="checkbox"/> assenti	
accessibilità temporale	<input type="checkbox"/> 00.00-24.00	<input checked="" type="checkbox"/> diurno	

ALLEGATO GRAFICO

Ubicazione: Offlaga via G. Mazzini

Estratto cartografico in scala 1:2.000



Estratto fotografico



Scheda n. 3

Funzioni di riferimento	Identificativo servizio:	Chiesa S. Rocco
<input checked="" type="checkbox"/> residenza	Funzione:	AR-3
<input type="checkbox"/> produttivo	Localizzazione:	Offlaga via S. Rocco
<input type="checkbox"/> terziario		
Tipologia del servizio	Proprietà	
<input type="checkbox"/> attrezzature per l'istruzione	<input type="checkbox"/> pubblica	
<input checked="" type="checkbox"/> attrezzature religiose	<input checked="" type="checkbox"/> privata	
<input type="checkbox"/> attrezzature amministrative	<input type="checkbox"/> mista	
<input type="checkbox"/> attrezzature per pubblici servizi	<input type="checkbox"/> altro	
<input type="checkbox"/> attrezzature sanitarie		
<input type="checkbox"/> attrezzature sociali		
<input type="checkbox"/> attrezzature culturali		
<input type="checkbox"/> aree verdi	Gestione	
<input type="checkbox"/> attrezzature sportive	<input type="checkbox"/> amministrazione comunale	
<input type="checkbox"/> parcheggi	<input type="checkbox"/> altro ente pubblico	
<input type="checkbox"/> servizi tecnologici	<input checked="" type="checkbox"/> privato	
<input type="checkbox"/> pista ciclabile	<input type="checkbox"/> altro	

CONSISTENZA			
Dimensioni lotto: 107.21mq			
Edifici		Elementi integrativi	
corpi di fabbrica	n. 1	verde	<input type="checkbox"/> sì <input checked="" type="checkbox"/> no
S.L.P.	mq. 48.00	parcheggi	<input type="checkbox"/> sì <input checked="" type="checkbox"/> no
n. piani fuori terra	n. 2	area attrezzata	<input type="checkbox"/> sì <input checked="" type="checkbox"/> no
altezza edificio	ml. 6		
area di pertinenza	mq. 59.21		

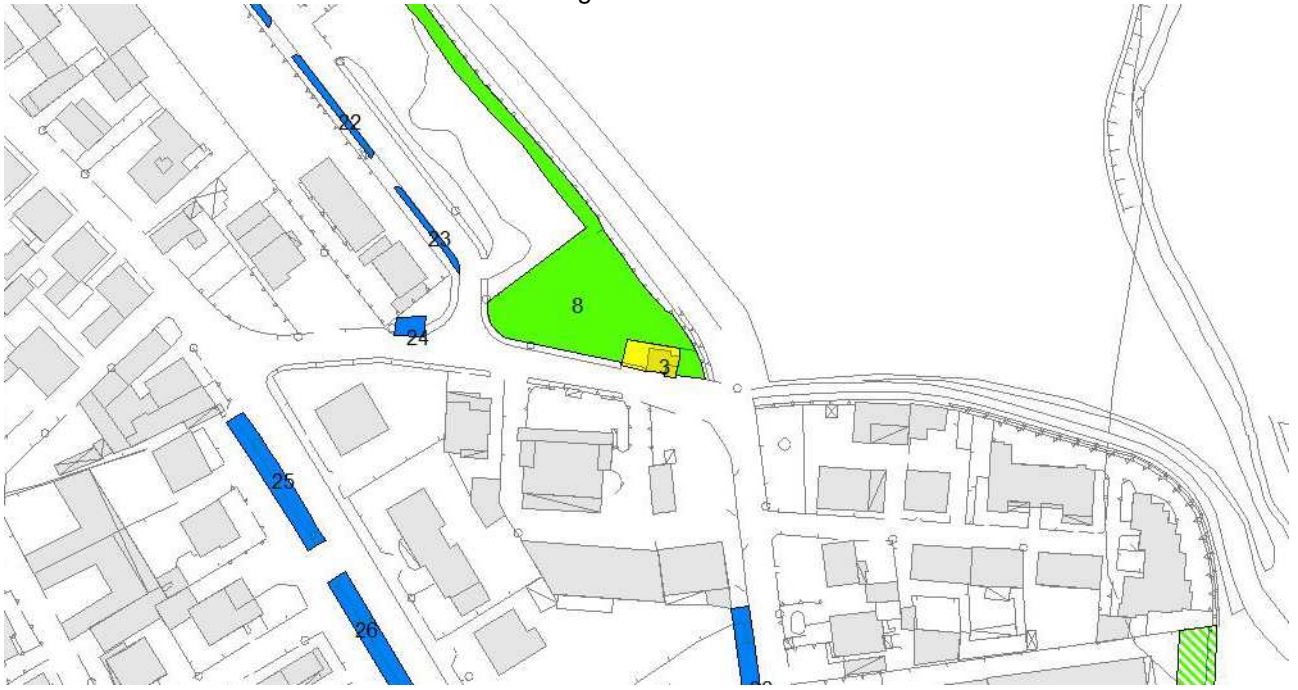
FRUIBILITA'			
compatibilità ambientale	sicurezza stradale (lontano da assi di traffico)	inquinamento acustico	inquinamento atmosferico
	<input checked="" type="checkbox"/> sì <input type="checkbox"/> no	<input type="checkbox"/> sì <input checked="" type="checkbox"/> no	<input type="checkbox"/> sì <input checked="" type="checkbox"/> no
stato di conservazione	<input checked="" type="checkbox"/> alto <input type="checkbox"/> medio	<input type="checkbox"/> basso	

ACCESSIBILITA'			
tipologia percorsi	<input checked="" type="checkbox"/> pedonale	<input type="checkbox"/> ciclabile	<input checked="" type="checkbox"/> veicolare
	classe funzionale strada: strada urbana di interquartiere		
attraversamenti pedonali	<input type="checkbox"/> protetti	<input checked="" type="checkbox"/> non protetti	
superamento barriere architettoniche	ingresso	<input checked="" type="checkbox"/> accessibile	<input type="checkbox"/> non accessibile
	percorsi interni	<input checked="" type="checkbox"/> accessibili	<input type="checkbox"/> non accessibili
	parcheggi disabili	<input type="checkbox"/> presenti	<input checked="" type="checkbox"/> assenti
fermate TPL nel raggio di 300 m	<input checked="" type="checkbox"/> presenti	<input type="checkbox"/> assenti	
parcheggi pubblici nel raggio di 50 m	<input checked="" type="checkbox"/> presenti	<input type="checkbox"/> assenti	
accessibilità temporale	<input type="checkbox"/> 00.00-24.00	<input checked="" type="checkbox"/> celebrazioni liturgiche	

ALLEGATO GRAFICO

Ubicazione: Offlaga via S. Rocco

Estratto cartografico in scala 1:2.000



Estratto fotografico



Scheda n. 4

Funzioni di riferimento	Identificativo servizio:	Santuario Madonna della Formica
<input checked="" type="checkbox"/> residenza	Funzione:	AR-4
<input type="checkbox"/> produttivo	Localizzazione:	Offlaga via San Rocco
<input type="checkbox"/> terziario		
Tipologia del servizio	Proprietà	
<input type="checkbox"/> attrezzature per l'istruzione	<input type="checkbox"/> pubblica	
<input checked="" type="checkbox"/> attrezzature religiose	<input checked="" type="checkbox"/> privata	
<input type="checkbox"/> attrezzature amministrative	<input type="checkbox"/> mista	
<input type="checkbox"/> attrezzature per pubblici servizi	<input type="checkbox"/> altro	
<input type="checkbox"/> attrezzature sanitarie		
<input type="checkbox"/> attrezzature sociali		
<input type="checkbox"/> attrezzature culturali		
<input type="checkbox"/> aree verdi	Gestione	
<input type="checkbox"/> attrezzature sportive	<input type="checkbox"/> amministrazione comunale	
<input type="checkbox"/> parcheggi	<input type="checkbox"/> altro ente pubblico	
<input type="checkbox"/> servizi tecnologici	<input checked="" type="checkbox"/> privato	
<input type="checkbox"/> pista ciclabile	<input type="checkbox"/> altro	

CONSISTENZA				
Dimensioni lotto: 661,45 mq				
Edifici		Elementi integrativi		
corpi di fabbrica	n. 1	verde	<input checked="" type="checkbox"/> sì	<input type="checkbox"/> no
S.L.P.	mq. 414,71	parcheggi	<input checked="" type="checkbox"/> sì	<input type="checkbox"/> no
n. piani fuori terra	n. 2	area attrezzata	<input type="checkbox"/> sì	<input checked="" type="checkbox"/> no
altezza edificio	ml. 6			
area di pertinenza	mq. 246,74			

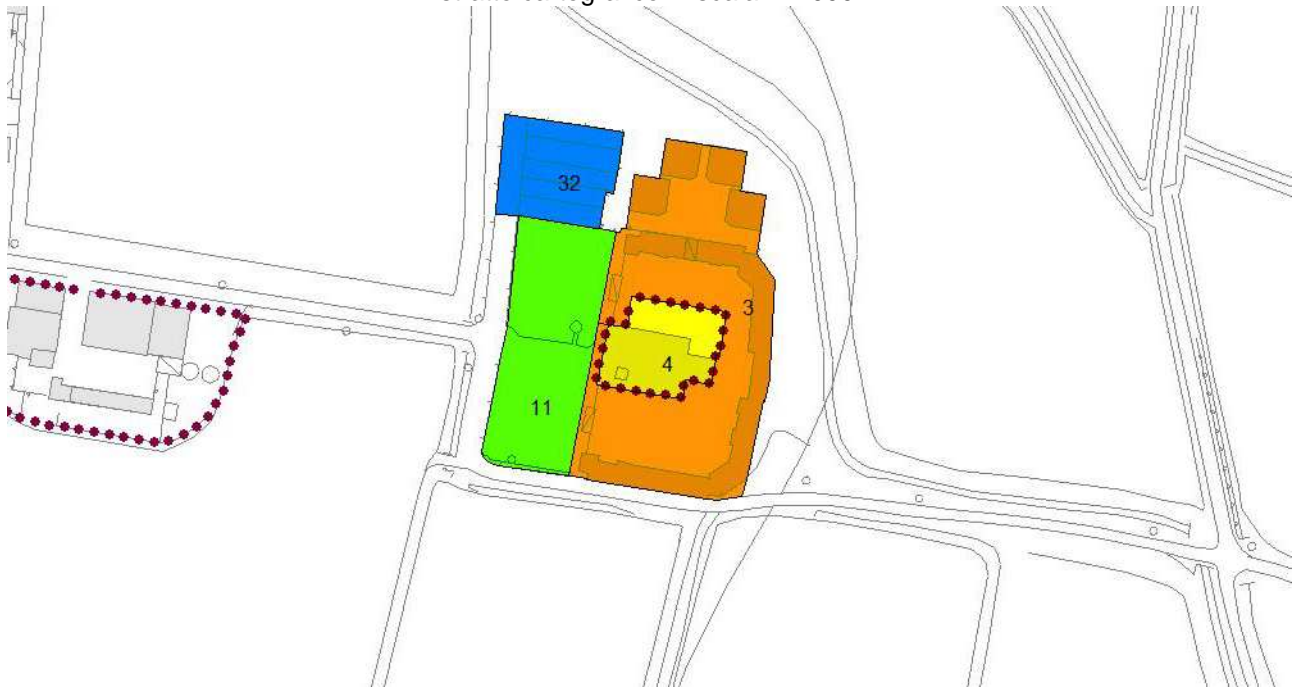
FRUIBILITA'			
compatibilità ambientale	sicurezza stradale (lontano da assi di traffico)	inquinamento acustico	inquinamento atmosferico
	<input checked="" type="checkbox"/> sì <input type="checkbox"/> no	<input type="checkbox"/> sì <input checked="" type="checkbox"/> no	<input type="checkbox"/> sì <input checked="" type="checkbox"/> no
stato di conservazione	<input checked="" type="checkbox"/> alto <input type="checkbox"/> medio	<input type="checkbox"/> basso	

ACCESSIBILITA'			
tipologia percorsi	<input checked="" type="checkbox"/> pedonale <input type="checkbox"/> ciclabile <input checked="" type="checkbox"/> veicolare		
	classe funzionale strada: strada urbana di interquartiere		
attraversamenti pedonali	<input checked="" type="checkbox"/> protetti <input type="checkbox"/> non protetti		
superamento barriere architettoniche	ingresso	<input checked="" type="checkbox"/> accessibile	<input type="checkbox"/> non accessibile
	percorsi interni	<input checked="" type="checkbox"/> accessibili	<input type="checkbox"/> non accessibili
	parcheggi disabili	<input type="checkbox"/> presenti	<input checked="" type="checkbox"/> assenti
fermate TPL nel raggio di 300 m	<input type="checkbox"/> presenti	<input checked="" type="checkbox"/> assenti	
parcheggi pubblici nel raggio di 50 m	<input checked="" type="checkbox"/> presenti	<input type="checkbox"/> assenti	
accessibilità temporale	<input type="checkbox"/> 00.00-24.00	<input checked="" type="checkbox"/> celebrazioni liturgiche	

ALLEGATO GRAFICO

Ubicazione: via San Rocco

Estratto cartografico in scala 1:2.000



Estratto fotografico



Scheda n. 5

Funzioni di riferimento	Identificativo servizio:	Chiesa S. Andrea
<input checked="" type="checkbox"/> residenza	Funzione:	AR-5
<input type="checkbox"/> produttivo	Localizzazione:	Cignano piazza Vittoria
<input type="checkbox"/> terziario		
Tipologia del servizio	Proprietà	
<input type="checkbox"/> attrezzature per l'istruzione	<input type="checkbox"/> pubblica	
<input checked="" type="checkbox"/> attrezzature religiose	<input checked="" type="checkbox"/> privata	
<input type="checkbox"/> attrezzature amministrative	<input type="checkbox"/> mista	
<input type="checkbox"/> attrezzature per pubblici servizi	<input type="checkbox"/> altro	
<input type="checkbox"/> attrezzature sanitarie		
<input type="checkbox"/> attrezzature sociali		
<input type="checkbox"/> attrezzature culturali		
<input type="checkbox"/> aree verdi	Gestione	
<input type="checkbox"/> attrezzature sportive	<input type="checkbox"/> amministrazione comunale	
<input type="checkbox"/> parcheggi	<input type="checkbox"/> altro ente pubblico	
<input type="checkbox"/> servizi tecnologici	<input checked="" type="checkbox"/> privato	
<input type="checkbox"/> pista ciclabile	<input type="checkbox"/> altro	

CONSISTENZA			
Dimensioni lotto: 1.151,50 mq			
Edifici		Elementi integrativi	
corpi di fabbrica	n. 1	verde	<input type="checkbox"/> sì <input checked="" type="checkbox"/> no
S.L.P.	mq. 739,86	parcheggi	<input type="checkbox"/> sì <input checked="" type="checkbox"/> no
n. piani fuori terra	n. 2	area attrezzata	<input type="checkbox"/> sì <input checked="" type="checkbox"/> no
altezza edificio	ml. 6		
area di pertinenza	mq. 441.64		

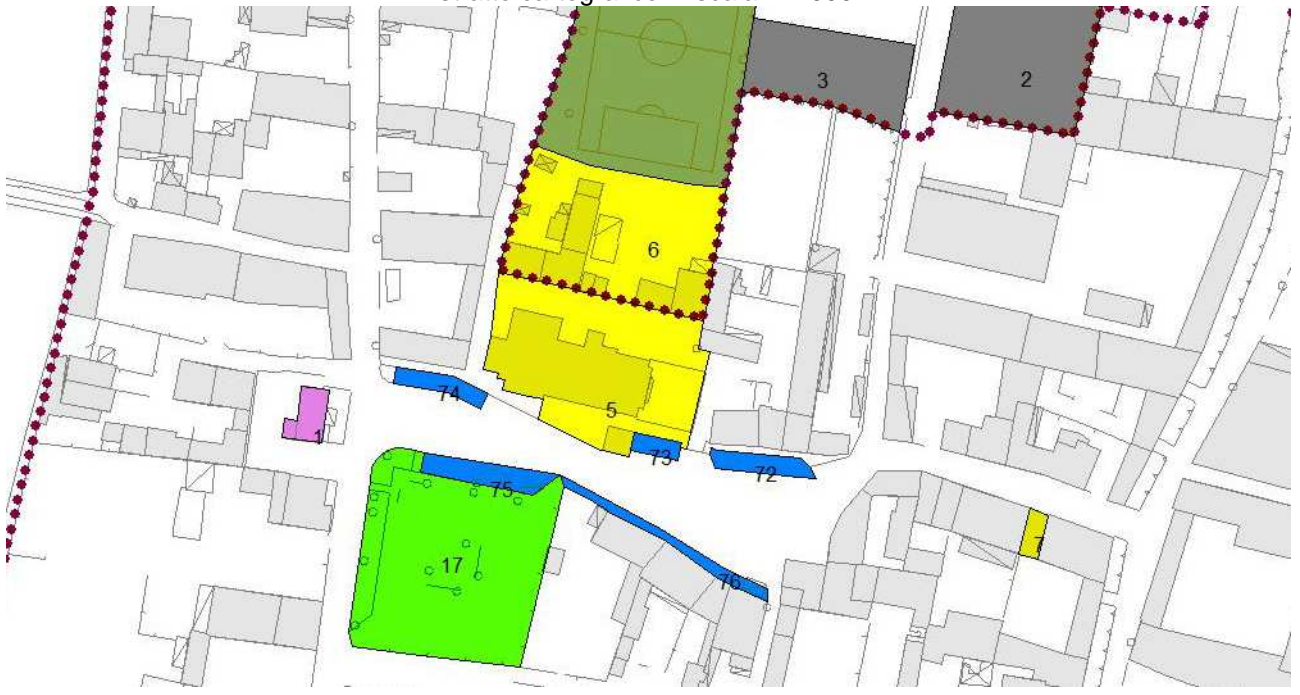
FRUIBILITÀ			
compatibilità ambientale	sicurezza stradale (lontano da assi di traffico)	inquinamento acustico	inquinamento atmosferico
	<input checked="" type="checkbox"/> sì <input type="checkbox"/> no	<input type="checkbox"/> sì <input checked="" type="checkbox"/> no	<input type="checkbox"/> sì <input checked="" type="checkbox"/> no
stato di conservazione	<input checked="" type="checkbox"/> alto <input type="checkbox"/> medio	<input type="checkbox"/> basso	

ACCESSIBILITÀ			
tipologia percorsi	<input checked="" type="checkbox"/> pedonale <input type="checkbox"/> ciclabile <input checked="" type="checkbox"/> veicolare		
	classe funzionale strada: strada urbana di interquartiere		
attraversamenti pedonali	<input checked="" type="checkbox"/> protetti <input type="checkbox"/> non protetti		
superamento barriere architettoniche	ingresso	<input checked="" type="checkbox"/> accessibile	<input type="checkbox"/> non accessibile
	percorsi interni	<input checked="" type="checkbox"/> accessibili	<input type="checkbox"/> non accessibili
	parcheggi disabili	<input type="checkbox"/> presenti	<input checked="" type="checkbox"/> assenti
fermate TPL nel raggio di 300 m	<input checked="" type="checkbox"/> presenti <input type="checkbox"/> assenti		
parcheggi pubblici nel raggio di 50 m	<input checked="" type="checkbox"/> presenti <input type="checkbox"/> assenti		
accessibilità temporale	<input type="checkbox"/> 00.00-24.00 <input checked="" type="checkbox"/> celebrazioni liturgiche		

ALLEGATO GRAFICO

Ubicazione: Cignano piazza Vittoria

Estratto cartografico in scala 1:2.000



Estratto fotografico



Scheda n. 6

Funzioni di riferimento	Identificativo servizio:	Oratorio
<input checked="" type="checkbox"/> residenza	Funzione:	AR-6
<input type="checkbox"/> produttivo	Localizzazione:	Cignano piazza Vittoria
<input type="checkbox"/> terziario		
Tipologia del servizio	Proprietà	
<input type="checkbox"/> attrezzature per l'istruzione	<input type="checkbox"/> pubblica	
<input checked="" type="checkbox"/> attrezzature religiose	<input checked="" type="checkbox"/> privata	
<input type="checkbox"/> attrezzature amministrative	<input type="checkbox"/> mista	
<input type="checkbox"/> attrezzature per pubblici servizi	<input type="checkbox"/> altro	
<input type="checkbox"/> attrezzature sanitarie		
<input type="checkbox"/> attrezzature sociali		
<input type="checkbox"/> attrezzature culturali		
<input type="checkbox"/> aree verdi	Gestione	
<input type="checkbox"/> attrezzature sportive	<input type="checkbox"/> amministrazione comunale	
<input type="checkbox"/> parcheggi	<input type="checkbox"/> altro ente pubblico	
<input type="checkbox"/> servizi tecnologici	<input checked="" type="checkbox"/> privato	
<input type="checkbox"/> pista ciclabile	<input type="checkbox"/> altro	

CONSISTENZA				
Dimensioni lotto: 1.841,68mq				
Edifici		Elementi integrativi		
corpi di fabbrica	n. 2	verde	<input checked="" type="checkbox"/> sì	<input type="checkbox"/> no
S.L.P.	mq. 608,10	parcheggi	<input type="checkbox"/> sì	<input checked="" type="checkbox"/> no
n. piani fuori terra	n. 2	area attrezzata	<input type="checkbox"/> sì	<input checked="" type="checkbox"/> no
altezza edificio	ml. 6			
area di pertinenza	mq. 1528.97			

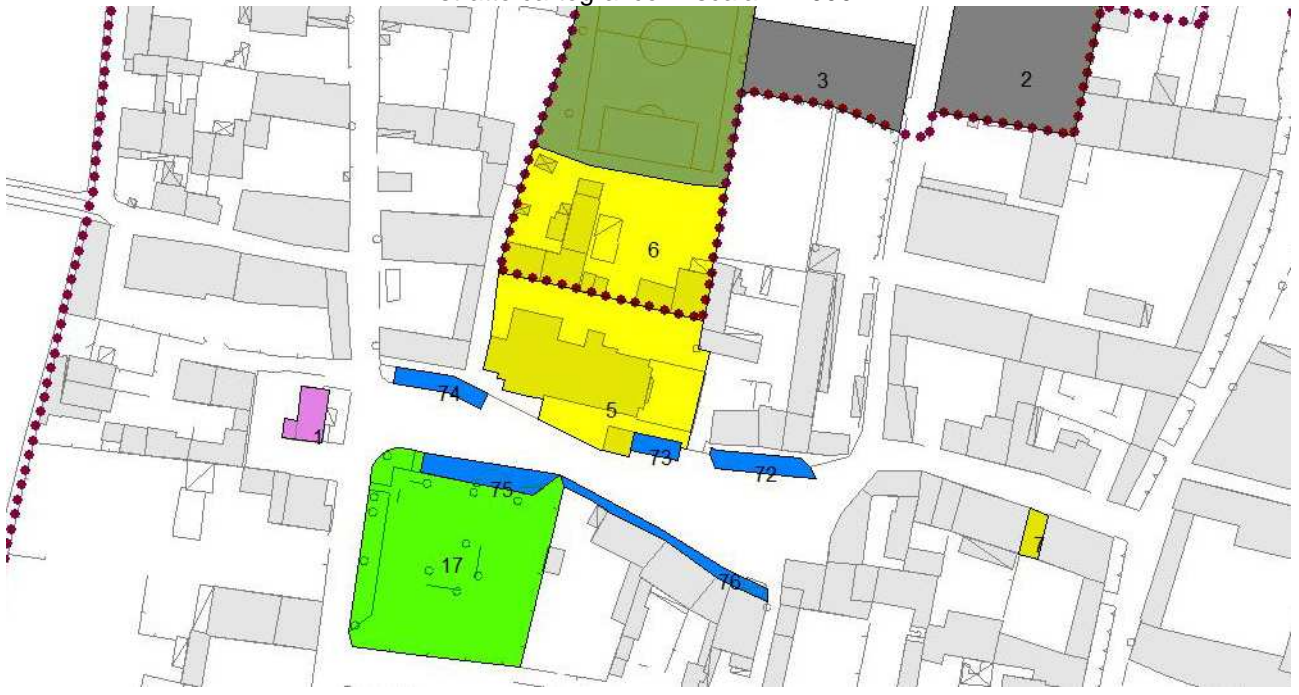
FRUIBILITÀ			
compatibilità ambientale	sicurezza stradale (lontano da assi di traffico)	inquinamento acustico	inquinamento atmosferico
	<input checked="" type="checkbox"/> sì <input type="checkbox"/> no	<input type="checkbox"/> sì <input checked="" type="checkbox"/> no	<input type="checkbox"/> sì <input checked="" type="checkbox"/> no
stato di conservazione	<input type="checkbox"/> alto <input checked="" type="checkbox"/> medio	<input type="checkbox"/> basso	

ACCESSIBILITÀ			
tipologia percorsi	<input checked="" type="checkbox"/> pedonale	<input type="checkbox"/> ciclabile	<input checked="" type="checkbox"/> veicolare
	classe funzionale strada: strada urbana di interquartiere		
attraversamenti pedonali	<input checked="" type="checkbox"/> protetti	<input type="checkbox"/> non protetti	
superamento barriere architettoniche	ingresso	<input checked="" type="checkbox"/> accessibile	<input type="checkbox"/> non accessibile
	percorsi interni	<input checked="" type="checkbox"/> accessibili	<input type="checkbox"/> non accessibili
	parcheggi disabili	<input type="checkbox"/> presenti	<input checked="" type="checkbox"/> assenti
fermate TPL nel raggio di 300 m	<input checked="" type="checkbox"/> presenti	<input type="checkbox"/> assenti	
parcheggi pubblici nel raggio di 50 m	<input checked="" type="checkbox"/> presenti	<input type="checkbox"/> assenti	
accessibilità temporale	<input type="checkbox"/> 00.00-24.00	<input type="checkbox"/> diurno	

ALLEGATO GRAFICO

Ubicazione: piazza Vittoria

Estratto cartografico in scala 1:2.000



Estratto fotografico



Scheda n.7

Funzioni di riferimento	Identificativo servizio:	Chiesa
<input checked="" type="checkbox"/> residenza	Funzione:	AR-7
<input type="checkbox"/> produttivo	Localizzazione:	Cignano Via XXIV Maggio
<input type="checkbox"/> terziario		
Tipologia del servizio	Proprietà	
<input type="checkbox"/> attrezzature per l'istruzione	<input type="checkbox"/> pubblica	
<input checked="" type="checkbox"/> attrezzature religiose	<input checked="" type="checkbox"/> privata	
<input type="checkbox"/> attrezzature amministrative	<input type="checkbox"/> mista	
<input type="checkbox"/> attrezzature per pubblici servizi	<input type="checkbox"/> altro	
<input type="checkbox"/> attrezzature sanitarie		
<input type="checkbox"/> attrezzature sociali		
<input type="checkbox"/> attrezzature culturali		
<input type="checkbox"/> aree verdi	Gestione	
<input type="checkbox"/> attrezzature sportive	<input type="checkbox"/> amministrazione comunale	
<input type="checkbox"/> parcheggi	<input type="checkbox"/> altro ente pubblico	
<input type="checkbox"/> servizi tecnologici	<input checked="" type="checkbox"/> privato	
<input type="checkbox"/> pista ciclabile	<input type="checkbox"/> altro	

CONSISTENZA			
Dimensioni lotto: 62.16 mq			
Edifici		Elementi integrativi	
corpi di fabbrica	n. 1	verde	<input type="checkbox"/> sì <input checked="" type="checkbox"/> no
S.L.P.	mq. 62.16	parcheggi	<input type="checkbox"/> sì <input checked="" type="checkbox"/> no
n. piani fuori terra	n. 2	area attrezzata	<input type="checkbox"/> sì <input checked="" type="checkbox"/> no
altezza edificio	ml. 6		
area di pertinenza	mq. 0		

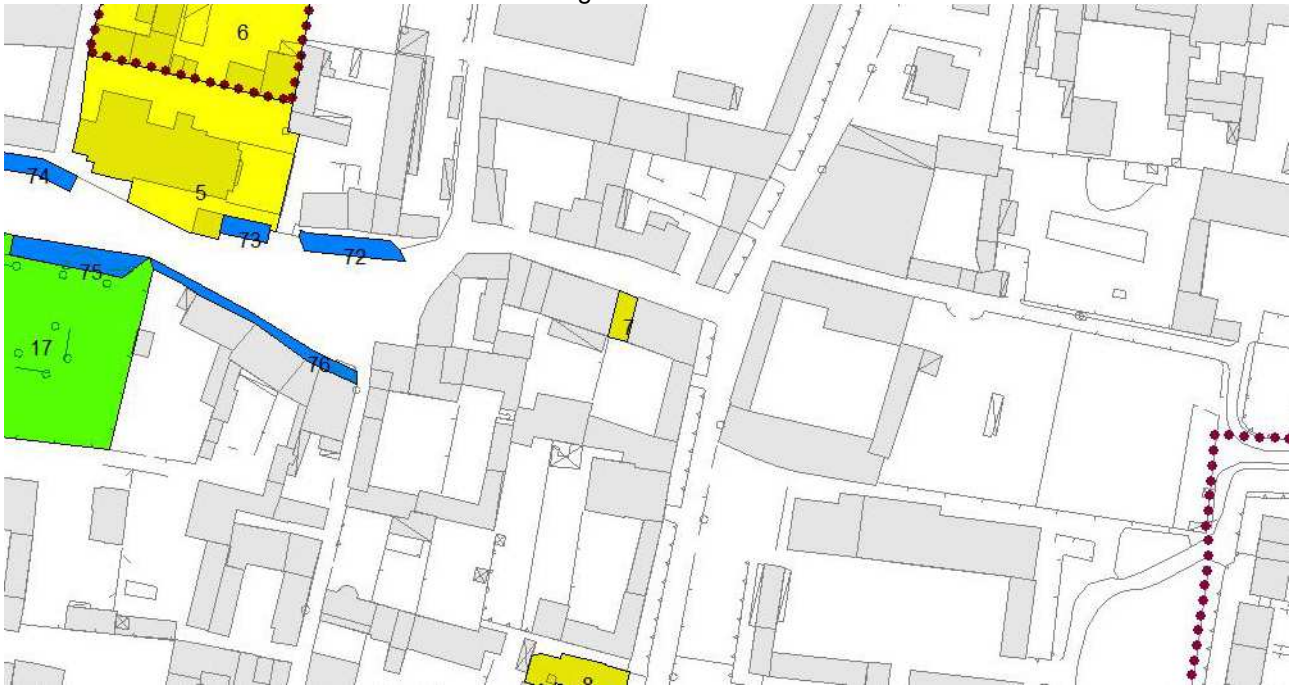
FRUIBILITA'			
compatibilità ambientale	sicurezza stradale (lontano da assi di traffico)	inquinamento acustico	inquinamento atmosferico
	<input checked="" type="checkbox"/> sì <input type="checkbox"/> no	<input type="checkbox"/> sì <input checked="" type="checkbox"/> no	<input type="checkbox"/> sì <input checked="" type="checkbox"/> no
stato di conservazione	<input type="checkbox"/> alto <input checked="" type="checkbox"/> medio	<input type="checkbox"/> basso	

ACCESSIBILITA'			
tipologia percorsi	<input checked="" type="checkbox"/> pedonale <input type="checkbox"/> ciclabile <input checked="" type="checkbox"/> veicolare		
	classe funzionale strada: strada urbana di interquartiere		
attraversamenti pedonali	<input checked="" type="checkbox"/> protetti <input type="checkbox"/> non protetti		
superamento barriere architettoniche	ingresso	<input checked="" type="checkbox"/> accessibile <input type="checkbox"/> non accessibile	
	percorsi interni	<input checked="" type="checkbox"/> accessibili <input type="checkbox"/> non accessibili	
	parcheggi disabili	<input type="checkbox"/> presenti	<input checked="" type="checkbox"/> assenti
fermate TPL nel raggio di 300 m	<input checked="" type="checkbox"/> presenti <input type="checkbox"/> assenti		
parcheggi pubblici nel raggio di 50 m	<input checked="" type="checkbox"/> presenti <input type="checkbox"/> assenti		
accessibilità temporale	<input type="checkbox"/> 00.00-24.00 <input checked="" type="checkbox"/> celebrazioni liturgiche		

ALLEGATO GRAFICO

Ubicazione: Cignano Via XXIV Maggio

Estratto cartografico in scala 1:2.000



Estratto fotografico



Scheda n.8

Funzioni di riferimento	Identificativo servizio:	Chiesa S. Rocco
<input checked="" type="checkbox"/> residenza	Funzione:	AR-8
<input type="checkbox"/> produttivo	Localizzazione:	Cignano Via Gambaesca
<input type="checkbox"/> terziario		
Tipologia del servizio	Proprietà	
<input type="checkbox"/> attrezzature per l'istruzione	<input type="checkbox"/> pubblica	
<input checked="" type="checkbox"/> attrezzature religiose	<input checked="" type="checkbox"/> privata	
<input type="checkbox"/> attrezzature amministrative	<input type="checkbox"/> mista	
<input type="checkbox"/> attrezzature per pubblici servizi	<input type="checkbox"/> altro	
<input type="checkbox"/> attrezzature sanitarie		
<input type="checkbox"/> attrezzature sociali		
<input type="checkbox"/> attrezzature culturali		
<input type="checkbox"/> aree verdi	Gestione	
<input type="checkbox"/> attrezzature sportive	<input type="checkbox"/> amministrazione comunale	
<input type="checkbox"/> parcheggi	<input type="checkbox"/> altro ente pubblico	
<input type="checkbox"/> servizi tecnologici	<input checked="" type="checkbox"/> privato	
<input type="checkbox"/> pista ciclabile	<input type="checkbox"/> altro	

CONSISTENZA			
Dimensioni lotto: 218.90 mq			
Edifici		Elementi integrativi	
corpi di fabbrica	n. 1	verde	<input type="checkbox"/> sì <input checked="" type="checkbox"/> no
S.L.P.	mq. 218.90	parcheggi	<input type="checkbox"/> sì <input checked="" type="checkbox"/> no
n. piani fuori terra	n. 2	area attrezzata	<input type="checkbox"/> sì <input checked="" type="checkbox"/> no
altezza edificio	ml. 6		
area di pertinenza	mq. 0		

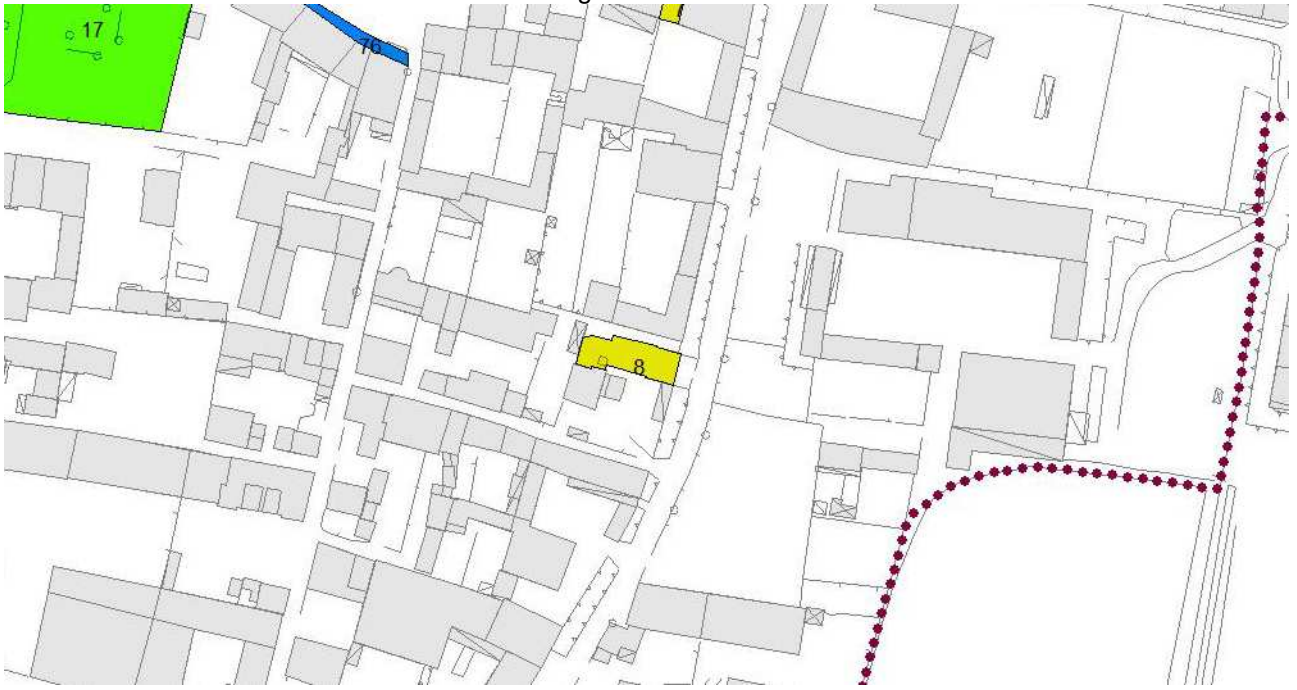
FRUIBILITA'			
compatibilità ambientale	sicurezza stradale (lontano da assi di traffico)	inquinamento acustico	inquinamento atmosferico
	<input checked="" type="checkbox"/> sì <input type="checkbox"/> no	<input type="checkbox"/> sì <input checked="" type="checkbox"/> no	<input type="checkbox"/> sì <input checked="" type="checkbox"/> no
stato di conservazione	<input type="checkbox"/> alto <input checked="" type="checkbox"/> medio	<input type="checkbox"/> basso	

ACCESSIBILITA'			
tipologia percorsi	<input checked="" type="checkbox"/> pedonale <input type="checkbox"/> ciclabile <input checked="" type="checkbox"/> veicolare		
	classe funzionale strada: strada urbana di interquartiere		
attraversamenti pedonali	<input checked="" type="checkbox"/> protetti <input type="checkbox"/> non protetti		
superamento barriere architettoniche	ingresso	<input checked="" type="checkbox"/> accessibile <input type="checkbox"/> non accessibile	
	percorsi interni	<input checked="" type="checkbox"/> accessibili <input type="checkbox"/> non accessibili	
	parcheggi disabili	<input type="checkbox"/> presenti	<input checked="" type="checkbox"/> assenti
fermate TPL nel raggio di 300 m	<input checked="" type="checkbox"/> presenti <input type="checkbox"/> assenti		
parcheggi pubblici nel raggio di 50 m	<input checked="" type="checkbox"/> presenti <input type="checkbox"/> assenti		
accessibilità temporale	<input type="checkbox"/> 00.00-24.00 <input checked="" type="checkbox"/> celebrazioni liturgiche		

ALLEGATO GRAFICO

Ubicazione: Cignano Via Gambaresca

Estratto cartografico in scala 1:2.000



Estratto fotografico



Scheda n. 9

Funzioni di riferimento	Identificativo servizio:	Chiesa
<input checked="" type="checkbox"/> residenza	Funzione:	AR-9
<input type="checkbox"/> produttivo	Localizzazione:	Cignano via Danesi
<input type="checkbox"/> terziario		
Tipologia del servizio	Proprietà	
<input type="checkbox"/> attrezzature per l'istruzione	<input type="checkbox"/> pubblica	
<input checked="" type="checkbox"/> attrezzature religiose	<input checked="" type="checkbox"/> privata	
<input type="checkbox"/> attrezzature amministrative	<input type="checkbox"/> mista	
<input type="checkbox"/> attrezzature per pubblici servizi	<input type="checkbox"/> altro	
<input type="checkbox"/> attrezzature sanitarie		
<input type="checkbox"/> attrezzature sociali		
<input type="checkbox"/> attrezzature culturali		
<input type="checkbox"/> aree verdi	Gestione	
<input type="checkbox"/> attrezzature sportive	<input type="checkbox"/> amministrazione comunale	
<input type="checkbox"/> parcheggi	<input type="checkbox"/> altro ente pubblico	
<input type="checkbox"/> servizi tecnologici	<input checked="" type="checkbox"/> privato	
<input type="checkbox"/> pista ciclabile	<input type="checkbox"/> altro	

CONSISTENZA				
Dimensioni lotto: 780,60 mq				
Edifici		Elementi integrativi		
corpi di fabbrica	n. 1	verde	<input checked="" type="checkbox"/> sì	<input type="checkbox"/> no
S.L.P.	mq. 199,15	parcheggi	<input type="checkbox"/> sì	<input checked="" type="checkbox"/> no
n. piani fuori terra	n. 2	area attrezzata	<input type="checkbox"/> sì	<input checked="" type="checkbox"/> no
altezza edificio	ml. 6			
area di pertinenza	mq. 581,45			

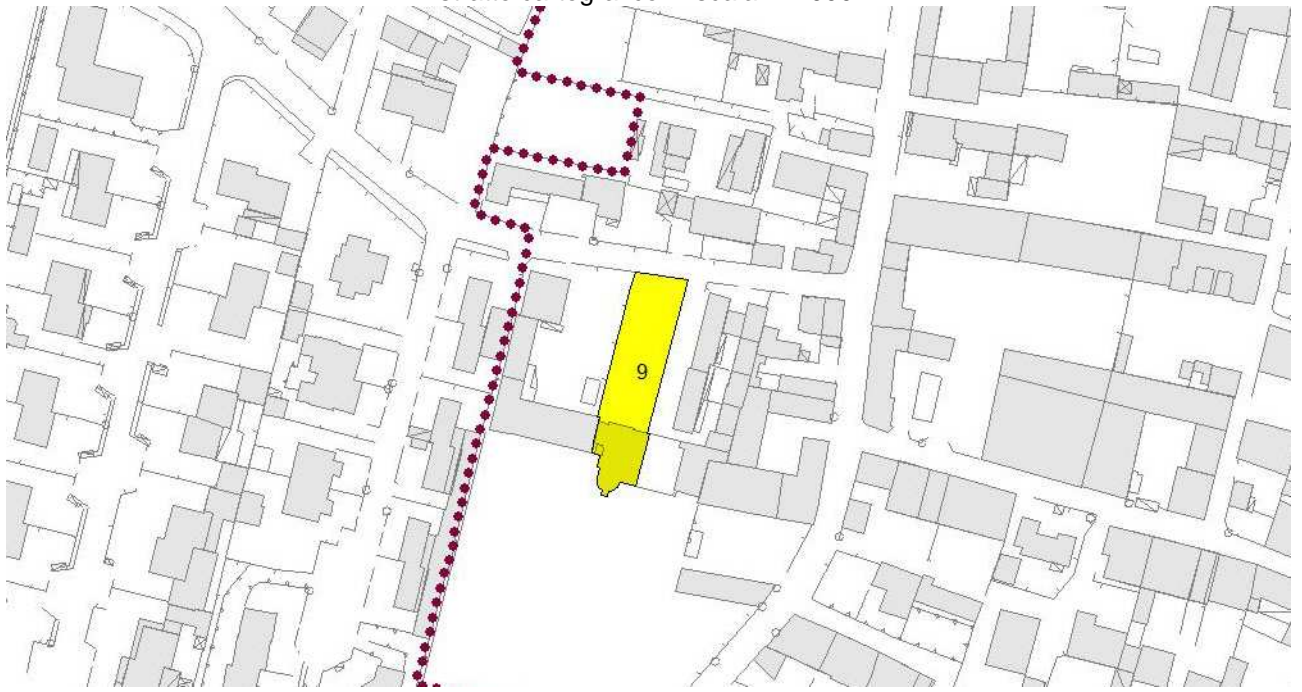
FRUIBILITÀ			
compatibilità ambientale	sicurezza stradale (lontano da assi di traffico)	inquinamento acustico	inquinamento atmosferico
	<input checked="" type="checkbox"/> sì <input type="checkbox"/> no	<input type="checkbox"/> sì <input checked="" type="checkbox"/> no	<input type="checkbox"/> sì <input checked="" type="checkbox"/> no
stato di conservazione	<input checked="" type="checkbox"/> alto <input type="checkbox"/> medio	<input type="checkbox"/> basso	

ACCESSIBILITÀ			
tipologia percorsi	<input checked="" type="checkbox"/> pedonale <input type="checkbox"/> ciclabile <input checked="" type="checkbox"/> veicolare		
	classe funzionale strada: strada urbana di interquartiere		
attraversamenti pedonali	<input checked="" type="checkbox"/> protetti <input type="checkbox"/> non protetti		
superamento barriere architettoniche	ingresso	<input checked="" type="checkbox"/> accessibile	<input type="checkbox"/> non accessibile
	percorsi interni	<input checked="" type="checkbox"/> accessibili	<input type="checkbox"/> non accessibili
	parcheggi disabili	<input type="checkbox"/> presenti	<input checked="" type="checkbox"/> assenti
fermate TPL nel raggio di 300 m	<input checked="" type="checkbox"/> presenti	<input type="checkbox"/> assenti	
parcheggi pubblici nel raggio di 50 m	<input checked="" type="checkbox"/> presenti	<input type="checkbox"/> assenti	
accessibilità temporale	<input type="checkbox"/> 00.00-24.00	<input checked="" type="checkbox"/> celebrazioni liturgiche	

ALLEGATO GRAFICO

Ubicazione: Cignano Via Danesi

Estratto cartografico in scala 1:2.000



Estratto fotografico



Scheda n. 10

Funzioni di riferimento	Identificativo servizio:	Chiesa S. Andrea
<input checked="" type="checkbox"/> residenza	Funzione:	AR-10
<input type="checkbox"/> produttivo	Localizzazione:	Faverzano piazza Roma
<input type="checkbox"/> terziario		
Tipologia del servizio	Proprietà	
<input type="checkbox"/> attrezzature per l'istruzione	<input type="checkbox"/> pubblica	
<input checked="" type="checkbox"/> attrezzature religiose	<input checked="" type="checkbox"/> privata	
<input type="checkbox"/> attrezzature amministrative	<input type="checkbox"/> mista	
<input type="checkbox"/> attrezzature per pubblici servizi	<input type="checkbox"/> altro	
<input type="checkbox"/> attrezzature sanitarie		
<input type="checkbox"/> attrezzature sociali		
<input type="checkbox"/> attrezzature culturali		
<input type="checkbox"/> aree verdi	Gestione	
<input type="checkbox"/> attrezzature sportive	<input type="checkbox"/> amministrazione comunale	
<input type="checkbox"/> parcheggi	<input type="checkbox"/> altro ente pubblico	
<input type="checkbox"/> servizi tecnologici	<input checked="" type="checkbox"/> privato	
<input type="checkbox"/> pista ciclabile	<input type="checkbox"/> altro	

CONSISTENZA			
Dimensioni lotto: 779,74 mq			
Edifici		Elementi integrativi	
corpi di fabbrica	n. 2	verde	<input type="checkbox"/> sì <input checked="" type="checkbox"/> no
S.L.P.	mq. 818.55	parcheggi	<input type="checkbox"/> sì <input checked="" type="checkbox"/> no
n. piani fuori terra	n. 3	area attrezzata	<input type="checkbox"/> sì <input checked="" type="checkbox"/> no
altezza edificio	ml. 9		
area di pertinenza	mq. 131,37		

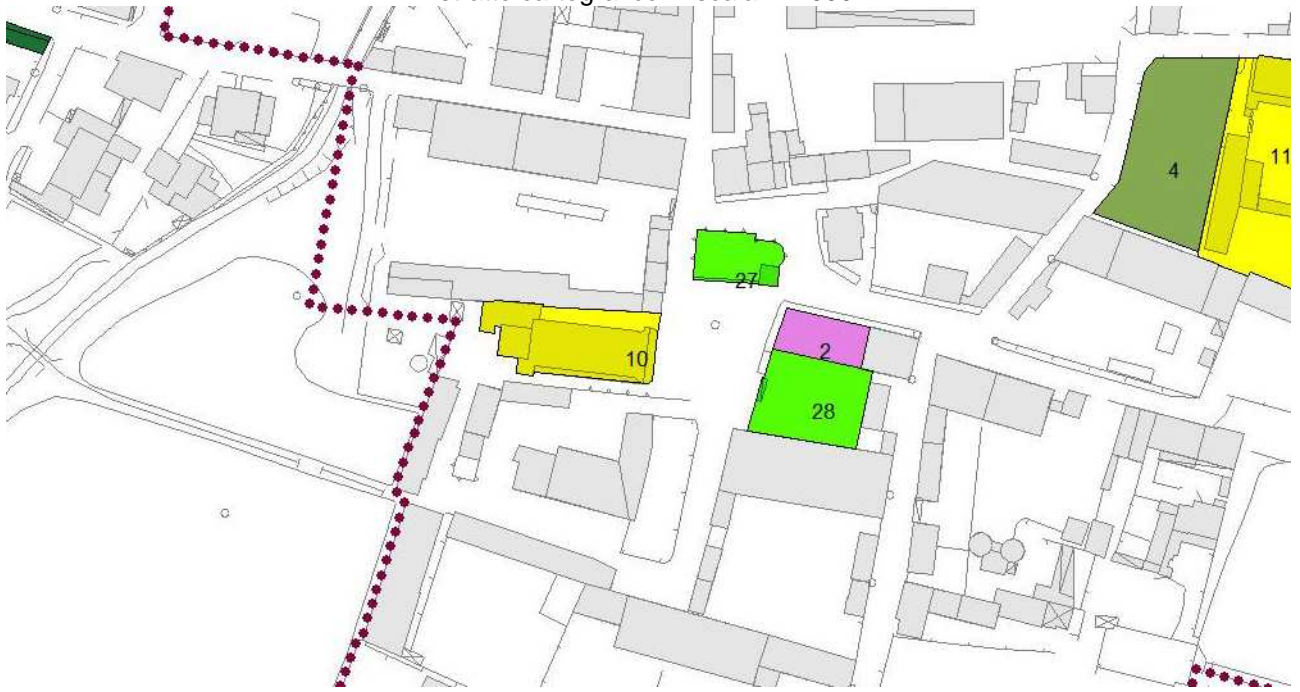
FRUIBILITA'			
compatibilità ambientale	sicurezza stradale (lontano da assi di traffico)	inquinamento acustico	inquinamento atmosferico
	<input checked="" type="checkbox"/> sì <input type="checkbox"/> no	<input type="checkbox"/> sì <input checked="" type="checkbox"/> no	<input type="checkbox"/> sì <input checked="" type="checkbox"/> no
stato di conservazione	<input type="checkbox"/> alto <input checked="" type="checkbox"/> medio	<input type="checkbox"/> basso	

ACCESSIBILITA'			
tipologia percorsi	<input checked="" type="checkbox"/> pedonale <input type="checkbox"/> ciclabile <input checked="" type="checkbox"/> veicolare		
	classe funzionale strada: strada urbana di interquartiere		
attraversamenti pedonali	<input checked="" type="checkbox"/> protetti <input type="checkbox"/> non protetti		
superamento barriere architettoniche	ingresso	<input checked="" type="checkbox"/> accessibile <input type="checkbox"/> non accessibile	
	percorsi interni	<input checked="" type="checkbox"/> accessibili <input type="checkbox"/> non accessibili	
	parcheggi disabili	<input type="checkbox"/> presenti	<input checked="" type="checkbox"/> assenti
fermate TPL nel raggio di 300 m	<input checked="" type="checkbox"/> presenti <input type="checkbox"/> assenti		
parcheggi pubblici nel raggio di 50 m	<input checked="" type="checkbox"/> presenti <input type="checkbox"/> assenti		
accessibilità temporale	<input type="checkbox"/> 00.00-24.00 <input checked="" type="checkbox"/> celebrazioni liturgiche		

ALLEGATO GRAFICO

Ubicazione: Faverzano piazza Roma

Estratto cartografico in scala 1:2.000



Estratto fotografico



Scheda n. 11

Funzioni di riferimento	Identificativo servizio:	Oratorio
<input checked="" type="checkbox"/> residenza	Funzione:	AR-11
<input type="checkbox"/> produttivo	Localizzazione:	Faverzano via S. Longo
<input type="checkbox"/> terziario		
Tipologia del servizio	Proprietà	
<input type="checkbox"/> attrezzature per l'istruzione	<input type="checkbox"/> pubblica	
<input checked="" type="checkbox"/> attrezzature religiose	<input checked="" type="checkbox"/> privata	
<input type="checkbox"/> attrezzature amministrative	<input type="checkbox"/> mista	
<input type="checkbox"/> attrezzature per pubblici servizi	<input type="checkbox"/> altro	
<input type="checkbox"/> attrezzature sanitarie		
<input type="checkbox"/> attrezzature sociali		
<input type="checkbox"/> attrezzature culturali		
<input type="checkbox"/> aree verdi	Gestione	
<input type="checkbox"/> attrezzature sportive	<input type="checkbox"/> amministrazione comunale	
<input type="checkbox"/> parcheggi	<input type="checkbox"/> altro ente pubblico	
<input type="checkbox"/> servizi tecnologici	<input checked="" type="checkbox"/> privato	
<input type="checkbox"/> pista ciclabile	<input type="checkbox"/> altro	

CONSISTENZA				
Dimensioni lotto: 1.488,81 mq				
Edifici		Elementi integrativi		
corpi di fabbrica	n. 2	verde	<input checked="" type="checkbox"/> sì	<input type="checkbox"/> no
S.L.P.	mq. 818,02	parcheggi	<input type="checkbox"/> sì	<input checked="" type="checkbox"/> no
n. piani fuori terra	n. 3	area attrezzata	<input type="checkbox"/> sì	<input checked="" type="checkbox"/> no
altezza edificio	ml. 9			
area di pertinenza	mq. 954,90			

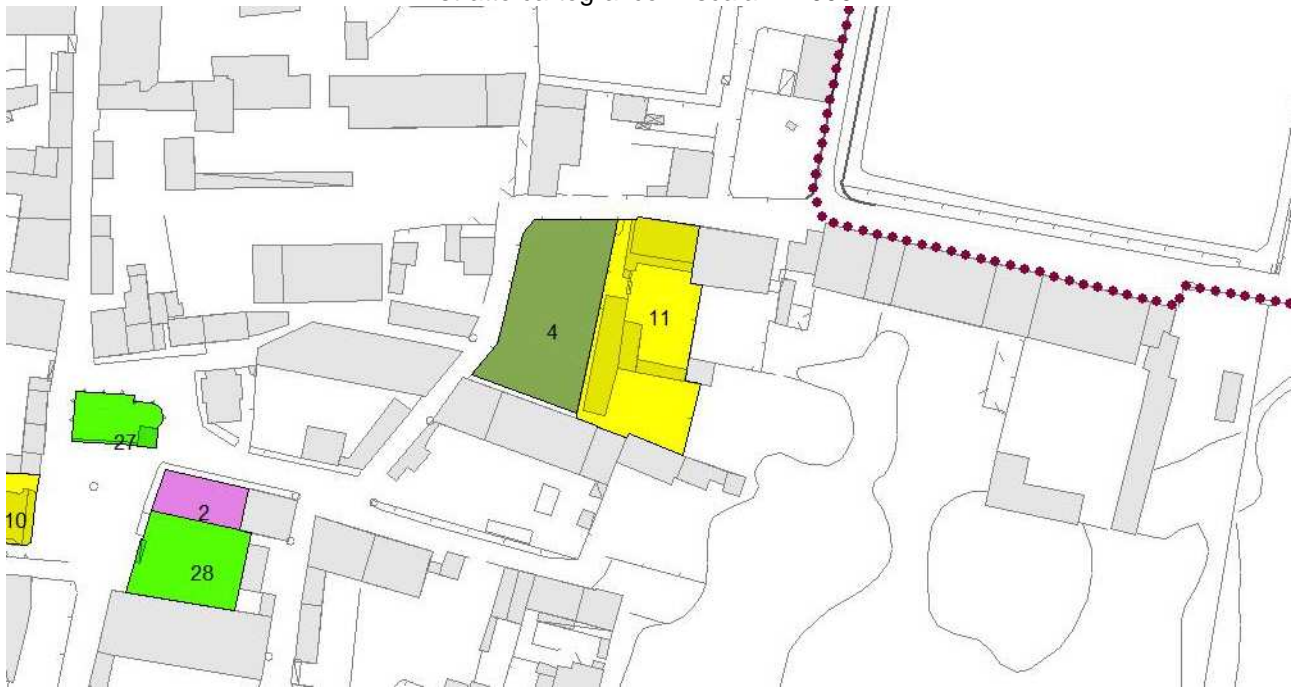
FRUIBILITÀ			
compatibilità ambientale	sicurezza stradale (lontano da assi di traffico)	inquinamento acustico	inquinamento atmosferico
	<input checked="" type="checkbox"/> sì <input type="checkbox"/> no	<input type="checkbox"/> sì <input checked="" type="checkbox"/> no	<input type="checkbox"/> sì <input checked="" type="checkbox"/> no
stato di conservazione	<input type="checkbox"/> alto <input checked="" type="checkbox"/> medio	<input type="checkbox"/> basso	

ACCESSIBILITÀ			
tipologia percorsi	<input checked="" type="checkbox"/> pedonale <input type="checkbox"/> ciclabile <input checked="" type="checkbox"/> veicolare		
	classe funzionale strada: strada urbana di interquartiere		
attraversamenti pedonali	<input checked="" type="checkbox"/> protetti <input type="checkbox"/> non protetti		
superamento barriere architettoniche	ingresso	<input checked="" type="checkbox"/> accessibile	<input type="checkbox"/> non accessibile
	percorsi interni	<input checked="" type="checkbox"/> accessibili	<input type="checkbox"/> non accessibili
	parcheggi disabili	<input type="checkbox"/> presenti	<input checked="" type="checkbox"/> assenti
fermate TPL nel raggio di 300 m	<input checked="" type="checkbox"/> presenti	<input type="checkbox"/> assenti	
parcheggi pubblici nel raggio di 50 m	<input checked="" type="checkbox"/> presenti	<input type="checkbox"/> assenti	
accessibilità temporale	<input type="checkbox"/> 00.00-24.00	<input checked="" type="checkbox"/> diurno	

ALLEGATO GRAFICO

Ubicazione: Faverrano via S. Longo

Estratto cartografico in scala 1:2.000



Estratto fotografico



Scheda n. 12

Funzioni di riferimento	Identificativo servizio:	Santuario della Seggiola
<input checked="" type="checkbox"/> residenza	Funzione:	AR-12
<input type="checkbox"/> produttivo	Localizzazione:	Faverzano
<input type="checkbox"/> terziario		
Tipologia del servizio	Proprietà	
<input type="checkbox"/> attrezzature per l'istruzione	<input type="checkbox"/> pubblica	
<input checked="" type="checkbox"/> attrezzature religiose	<input checked="" type="checkbox"/> privata	
<input type="checkbox"/> attrezzature amministrative	<input type="checkbox"/> mista	
<input type="checkbox"/> attrezzature per pubblici servizi	<input type="checkbox"/> altro	
<input type="checkbox"/> attrezzature sanitarie		
<input type="checkbox"/> attrezzature sociali		
<input type="checkbox"/> attrezzature culturali		
<input type="checkbox"/> aree verdi	Gestione	
<input type="checkbox"/> attrezzature sportive	<input type="checkbox"/> amministrazione comunale	
<input type="checkbox"/> parcheggi	<input type="checkbox"/> altro ente pubblico	
<input type="checkbox"/> servizi tecnologici	<input checked="" type="checkbox"/> privato	
<input type="checkbox"/> pista ciclabile	<input type="checkbox"/> altro	

CONSISTENZA			
Dimensioni lotto: 1112.46 mq			
Edifici		Elementi integrativi	
corpi di fabbrica	n. 1	verde	<input checked="" type="checkbox"/> sì <input type="checkbox"/> no
S.L.P.	mq. 134.39	parcheggi	<input type="checkbox"/> sì <input checked="" type="checkbox"/> no
n. piani fuori terra	n. 2	area attrezzata	<input type="checkbox"/> sì <input checked="" type="checkbox"/> no
altezza edificio	ml. 6		
area di pertinenza	mq. 978.07		

FRUIBILITA'			
compatibilità ambientale	sicurezza stradale (lontano da assi di traffico)	inquinamento acustico	inquinamento atmosferico
	<input checked="" type="checkbox"/> sì <input type="checkbox"/> no	<input type="checkbox"/> sì <input checked="" type="checkbox"/> no	<input type="checkbox"/> sì <input checked="" type="checkbox"/> no
stato di conservazione	<input checked="" type="checkbox"/> alto <input type="checkbox"/> medio	<input type="checkbox"/> basso	

ACCESSIBILITA'			
tipologia percorsi	<input checked="" type="checkbox"/> pedonale <input type="checkbox"/> ciclabile <input checked="" type="checkbox"/> veicolare		
	classe funzionale strada: strada urbana di interquartiere		
attraversamenti pedonali	<input checked="" type="checkbox"/> protetti <input type="checkbox"/> non protetti		
superamento barriere architettoniche	ingresso	<input type="checkbox"/> accessibile	<input checked="" type="checkbox"/> non accessibile
	percorsi interni	<input type="checkbox"/> accessibili	<input checked="" type="checkbox"/> non accessibili
	parcheggi disabili	<input type="checkbox"/> presenti	<input checked="" type="checkbox"/> assenti
fermate TPL nel raggio di 300 m	<input type="checkbox"/> presenti	<input checked="" type="checkbox"/> assenti	
parcheggi pubblici nel raggio di 50 m	<input type="checkbox"/> presenti	<input checked="" type="checkbox"/> assenti	
accessibilità temporale	<input type="checkbox"/> 00.00-24.00	<input checked="" type="checkbox"/> celebrazioni liturgiche	

ALLEGATO GRAFICO

Ubicazione: Faverzano

Estratto cartografico in scala 1:2.000



Estratto fotografico



Scheda n. 13

Funzioni di riferimento	Identificativo servizio:	Chiesa Natività di Maria
<input checked="" type="checkbox"/> residenza	Funzione:	AR-13
<input type="checkbox"/> produttivo	Localizzazione:	Cascina La Vianesca
<input type="checkbox"/> terziario		
Tipologia del servizio	Proprietà	
<input type="checkbox"/> attrezzature per l'istruzione	<input type="checkbox"/> pubblica	
<input checked="" type="checkbox"/> attrezzature religiose	<input checked="" type="checkbox"/> privata	
<input type="checkbox"/> attrezzature amministrative	<input type="checkbox"/> mista	
<input type="checkbox"/> attrezzature per pubblici servizi	<input type="checkbox"/> altro	
<input type="checkbox"/> attrezzature sanitarie		
<input type="checkbox"/> attrezzature sociali		
<input type="checkbox"/> attrezzature culturali		
<input type="checkbox"/> aree verdi	Gestione	
<input type="checkbox"/> attrezzature sportive	<input type="checkbox"/> amministrazione comunale	
<input type="checkbox"/> parcheggi	<input type="checkbox"/> altro ente pubblico	
<input type="checkbox"/> servizi tecnologici	<input checked="" type="checkbox"/> privato	
<input type="checkbox"/> pista ciclabile	<input type="checkbox"/> altro	

CONSISTENZA				
Dimensioni lotto: 151.20 mq				
Edifici		Elementi integrativi		
corpi di fabbrica	n. 1	verde	<input checked="" type="checkbox"/> sì	<input type="checkbox"/> no
S.L.P.	mq. 108.16	parcheggi	<input type="checkbox"/> sì	<input checked="" type="checkbox"/> no
n. piani fuori terra	n. 2	area attrezzata	<input type="checkbox"/> sì	<input checked="" type="checkbox"/> no
altezza edificio	ml. 6			
area di pertinenza	mq. 43.04			

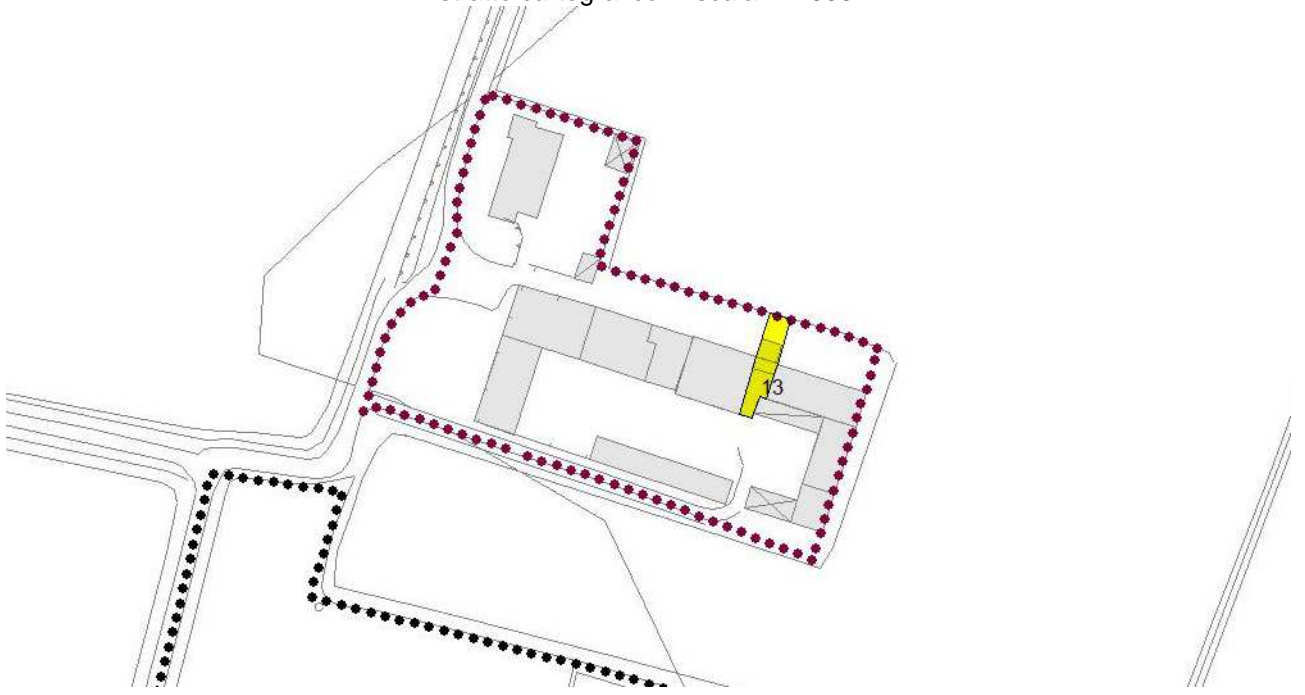
FRUIBILITÀ			
compatibilità ambientale	sicurezza stradale (lontano da assi di traffico)	inquinamento acustico	inquinamento atmosferico
	<input checked="" type="checkbox"/> sì <input type="checkbox"/> no	<input type="checkbox"/> sì <input checked="" type="checkbox"/> no	<input type="checkbox"/> sì <input checked="" type="checkbox"/> no
stato di conservazione	<input type="checkbox"/> alto <input checked="" type="checkbox"/> medio	<input type="checkbox"/> basso	

ACCESSIBILITÀ			
tipologia percorsi	<input checked="" type="checkbox"/> pedonale <input type="checkbox"/> ciclabile <input checked="" type="checkbox"/> veicolare		
	classe funzionale strada: strada urbana di interquartiere		
attraversamenti pedonali	<input checked="" type="checkbox"/> protetti <input type="checkbox"/> non protetti		
superamento barriere architettoniche	ingresso	<input checked="" type="checkbox"/> accessibile	<input type="checkbox"/> non accessibile
	percorsi interni	<input checked="" type="checkbox"/> accessibili	<input type="checkbox"/> non accessibili
	parcheggi disabili	<input type="checkbox"/> presenti	<input checked="" type="checkbox"/> assenti
fermate TPL nel raggio di 300 m	<input type="checkbox"/> presenti	<input checked="" type="checkbox"/> assenti	
parcheggi pubblici nel raggio di 50 m	<input checked="" type="checkbox"/> presenti	<input type="checkbox"/> assenti	
accessibilità temporale	<input type="checkbox"/> 00.00-24.00	<input checked="" type="checkbox"/> celebrazioni liturgiche	

ALLEGATO GRAFICO

Ubicazione: Cascina La Vianesca

Estratto cartografico in scala 1:2.000



Estratto fotografico



Scheda n. 14

Funzioni di riferimento	Identificativo servizio:	Scuola media
<input checked="" type="checkbox"/> residenza	Funzione:	AI-1
<input type="checkbox"/> produttivo	Localizzazione:	via Fe' D'Ostiani
<input type="checkbox"/> terziario		
Tipologia del servizio	Proprietà	
<input checked="" type="checkbox"/> attrezzature per l'istruzione	<input checked="" type="checkbox"/> pubblica	
<input type="checkbox"/> attrezzature religiose	<input type="checkbox"/> privata	
<input type="checkbox"/> attrezzature amministrative	<input type="checkbox"/> mista	
<input type="checkbox"/> attrezzature per pubblici servizi	<input type="checkbox"/> altro	
<input type="checkbox"/> attrezzature sanitarie		
<input type="checkbox"/> attrezzature sociali		
<input type="checkbox"/> attrezzature culturali		
<input type="checkbox"/> aree verdi	Gestione	
<input type="checkbox"/> attrezzature sportive	<input checked="" type="checkbox"/> amministrazione comunale	
<input type="checkbox"/> parcheggi	<input type="checkbox"/> altro ente pubblico	
<input type="checkbox"/> servizi tecnologici	<input type="checkbox"/> privato	
<input type="checkbox"/> pista ciclabile	<input type="checkbox"/> altro	

CONSISTENZA				
Dimensioni lotto: 3.426,93 mq				
Edifici		Elementi integrativi		
corpi di fabbrica	n. 1	verde	<input checked="" type="checkbox"/> sì	<input type="checkbox"/> no
S.L.P.	mq. 932,96	parcheggi	<input type="checkbox"/> sì	<input checked="" type="checkbox"/> no
n. piani fuori terra	n. 2	area attrezzata	<input type="checkbox"/> sì	<input checked="" type="checkbox"/> no
altezza edificio	ml. 9			
area di pertinenza	mq. 2.960,45			

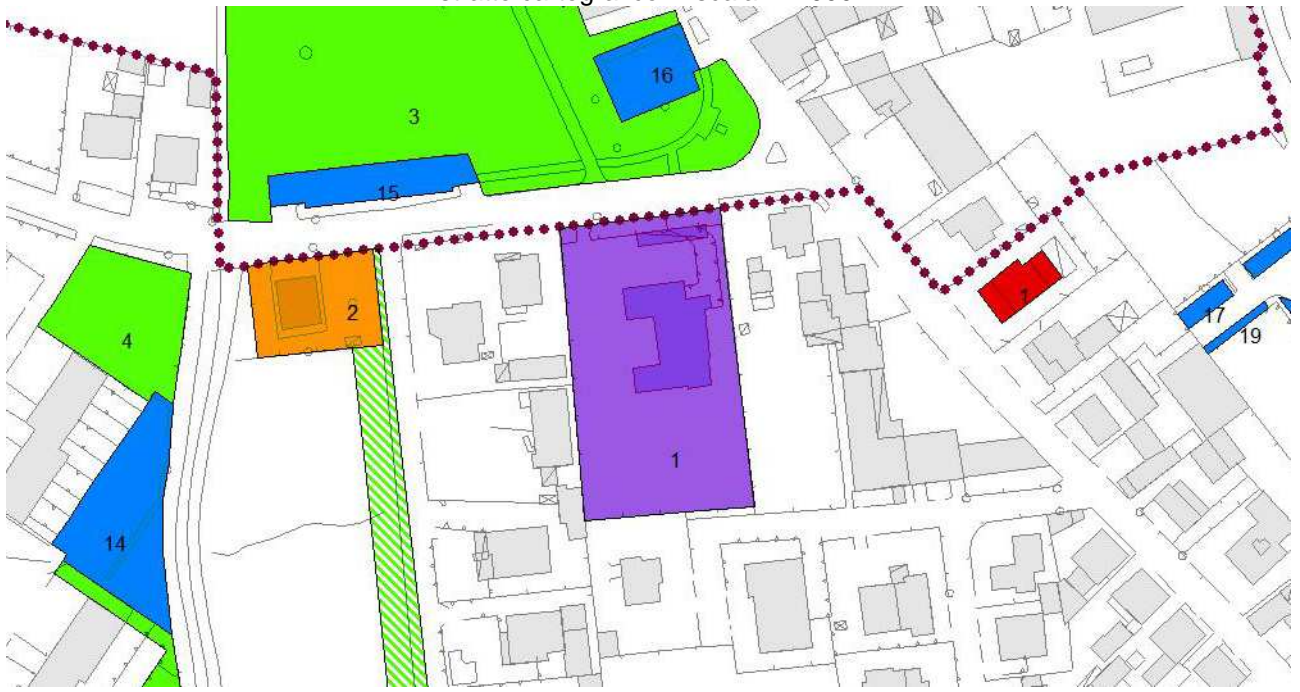
FRUIBILITÀ			
compatibilità ambientale	sicurezza stradale (lontano da assi di traffico)	inquinamento acustico	inquinamento atmosferico
	<input checked="" type="checkbox"/> sì <input type="checkbox"/> no	<input type="checkbox"/> sì <input checked="" type="checkbox"/> no	<input type="checkbox"/> sì <input checked="" type="checkbox"/> no
stato di conservazione	<input type="checkbox"/> alto <input checked="" type="checkbox"/> medio	<input type="checkbox"/> basso	

ACCESSIBILITÀ			
tipologia percorsi	<input checked="" type="checkbox"/> pedonale	<input type="checkbox"/> ciclabile	<input checked="" type="checkbox"/> veicolare
	classe funzionale strada: strada urbana di interquartiere		
attraversamenti pedonali	<input checked="" type="checkbox"/> protetti	<input type="checkbox"/> non protetti	
superamento barriere architettoniche	ingresso	<input checked="" type="checkbox"/> accessibile	<input type="checkbox"/> non accessibile
	percorsi interni	<input checked="" type="checkbox"/> accessibili	<input type="checkbox"/> non accessibili
	parcheggi disabili	<input type="checkbox"/> presenti	<input checked="" type="checkbox"/> assenti
fermate TPL nel raggio di 300 m	<input checked="" type="checkbox"/> presenti	<input type="checkbox"/> assenti	
parcheggi pubblici nel raggio di 50 m	<input checked="" type="checkbox"/> presenti	<input type="checkbox"/> assenti	
accessibilità temporale	<input type="checkbox"/> 00.00-24.00	<input checked="" type="checkbox"/> diurno	

ALLEGATO GRAFICO

Ubicazione: via Fe' D'Ostiani

Estratto cartografico in scala 1:2.000



Estratto fotografico



Scheda n. 15

Funzioni di riferimento	Identificativo servizio:	Scuola elementare, palestra
<input checked="" type="checkbox"/> residenza	Funzione:	AI-2
<input type="checkbox"/> produttivo	Localizzazione:	via Fe' D'Ostiani
<input type="checkbox"/> terziario		
Tipologia del servizio	Proprietà	
<input checked="" type="checkbox"/> attrezzature per l'istruzione	<input checked="" type="checkbox"/> pubblica	
<input type="checkbox"/> attrezzature religiose	<input type="checkbox"/> privata	
<input type="checkbox"/> attrezzature amministrative	<input type="checkbox"/> mista	
<input type="checkbox"/> attrezzature per pubblici servizi	<input type="checkbox"/> altro	
<input type="checkbox"/> attrezzature sanitarie		
<input type="checkbox"/> attrezzature sociali		
<input type="checkbox"/> attrezzature culturali		
<input type="checkbox"/> aree verdi	Gestione	
<input type="checkbox"/> attrezzature sportive	<input checked="" type="checkbox"/> amministrazione comunale	
<input type="checkbox"/> parcheggi	<input type="checkbox"/> altro ente pubblico	
<input type="checkbox"/> servizi tecnologici	<input type="checkbox"/> privato	
<input type="checkbox"/> pista ciclabile	<input type="checkbox"/> altro	

CONSISTENZA			
Dimensioni lotto: 7.950,96mq			
Edifici		Elementi integrativi	
corpi di fabbrica	n. 2	verde	<input checked="" type="checkbox"/> sì <input type="checkbox"/> no
S.L.P.	mq. 2.700	parcheggi	<input checked="" type="checkbox"/> sì <input type="checkbox"/> no
n. piani fuori terra	n. 2	area attrezzata	<input type="checkbox"/> sì <input checked="" type="checkbox"/> no
altezza edificio	ml. 6		
area di pertinenza	mq. 5.441,16		

FRUIBILITA'			
compatibilità ambientale	sicurezza stradale (lontano da assi di traffico)	inquinamento acustico	inquinamento atmosferico
	<input checked="" type="checkbox"/> sì <input type="checkbox"/> no	<input type="checkbox"/> sì <input checked="" type="checkbox"/> no	<input type="checkbox"/> sì <input checked="" type="checkbox"/> no
stato di conservazione	<input type="checkbox"/> alto <input checked="" type="checkbox"/> medio	<input type="checkbox"/> basso	

ACCESSIBILITA'			
tipologia percorsi	<input checked="" type="checkbox"/> pedonale <input type="checkbox"/> ciclabile <input checked="" type="checkbox"/> veicolare classe funzionale strada: strada urbana di interquartiere		
attraversamenti pedonali	<input checked="" type="checkbox"/> protetti <input type="checkbox"/> non protetti		
superamento barriere architettoniche	ingresso	<input checked="" type="checkbox"/> accessibile <input type="checkbox"/> non accessibile	
	percorsi interni	<input checked="" type="checkbox"/> accessibili <input type="checkbox"/> non accessibili	
	parcheggi disabili	<input checked="" type="checkbox"/> presenti <input type="checkbox"/> assenti	
fermate TPL nel raggio di 300 m	<input checked="" type="checkbox"/> presenti <input type="checkbox"/> assenti		
parcheggi pubblici nel raggio di 50 m	<input checked="" type="checkbox"/> presenti <input type="checkbox"/> assenti		
accessibilità temporale	<input type="checkbox"/> 00.00-24.00 <input checked="" type="checkbox"/> diurno		

ALLEGATO GRAFICO

Ubicazione: via Fe' D'Ostiani

Estratto cartografico in scala 1:2.000



Estratto fotografico



Scheda n. 16

Funzioni di riferimento	Identificativo servizio:	Scuola materna
<input checked="" type="checkbox"/> residenza	Funzione:	AI-3
<input type="checkbox"/> produttivo	Localizzazione:	via Santa M. Pochetti
<input type="checkbox"/> terziario		
Tipologia del servizio	Proprietà	
<input checked="" type="checkbox"/> attrezzature per l'istruzione	<input checked="" type="checkbox"/> pubblica	
<input type="checkbox"/> attrezzature religiose	<input type="checkbox"/> privata	
<input type="checkbox"/> attrezzature amministrative	<input type="checkbox"/> mista	
<input type="checkbox"/> attrezzature per pubblici servizi	<input type="checkbox"/> altro	
<input type="checkbox"/> attrezzature sanitarie		
<input type="checkbox"/> attrezzature sociali		
<input type="checkbox"/> attrezzature culturali		
<input type="checkbox"/> aree verdi	Gestione	
<input type="checkbox"/> attrezzature sportive	<input checked="" type="checkbox"/> amministrazione comunale	
<input type="checkbox"/> parcheggi	<input type="checkbox"/> altro ente pubblico	
<input type="checkbox"/> servizi tecnologici	<input type="checkbox"/> privato	
<input type="checkbox"/> pista ciclabile	<input type="checkbox"/> altro	

CONSISTENZA			
Dimensioni lotto: 6.040,40mq			
Edifici		Elementi integrativi	
corpi di fabbrica	n. 1	verde	<input checked="" type="checkbox"/> sì <input type="checkbox"/> no
S.L.P.	mq. 1.036,34	parcheggi	<input checked="" type="checkbox"/> sì <input type="checkbox"/> no
n. piani fuori terra	n. 1	area attrezzata	<input type="checkbox"/> sì <input checked="" type="checkbox"/> no
altezza edificio	ml. 3		
area di pertinenza	mq. 5.004,06		

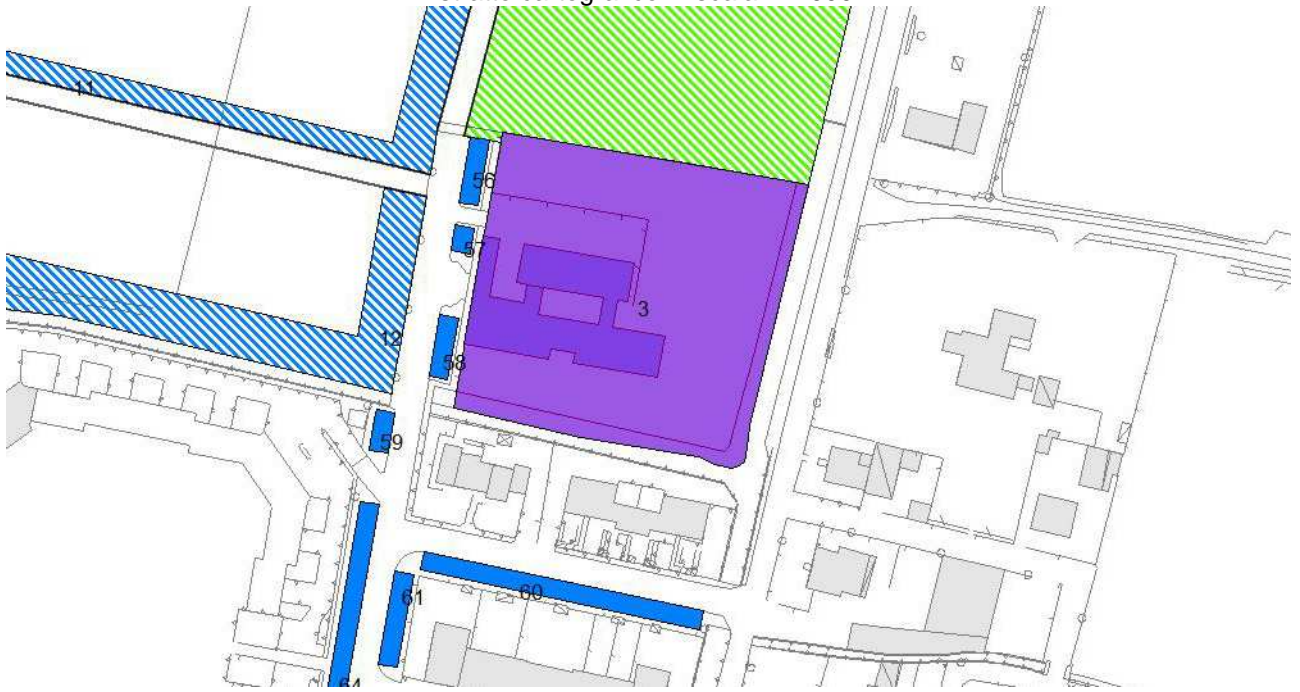
FRUIBILITA'			
compatibilità ambientale	sicurezza stradale (lontano da assi di traffico)	inquinamento acustico	inquinamento atmosferico
	<input checked="" type="checkbox"/> sì <input type="checkbox"/> no	<input type="checkbox"/> sì <input checked="" type="checkbox"/> no	<input type="checkbox"/> sì <input checked="" type="checkbox"/> no
stato di conservazione	<input type="checkbox"/> alto <input checked="" type="checkbox"/> medio	<input type="checkbox"/> basso	

ACCESSIBILITA'			
tipologia percorsi	<input checked="" type="checkbox"/> pedonale <input type="checkbox"/> ciclabile <input checked="" type="checkbox"/> veicolare		
	classe funzionale strada: strada urbana di interquartiere		
attraversamenti pedonali	<input checked="" type="checkbox"/> protetti <input type="checkbox"/> non protetti		
superamento barriere architettoniche	ingresso	<input checked="" type="checkbox"/> accessibile	<input type="checkbox"/> non accessibile
	percorsi interni	<input checked="" type="checkbox"/> accessibili	<input type="checkbox"/> non accessibili
	parcheggi disabili	<input type="checkbox"/> presenti	<input checked="" type="checkbox"/> assenti
fermate TPL nel raggio di 300 m	<input checked="" type="checkbox"/> presenti <input type="checkbox"/> assenti		
parcheggi pubblici nel raggio di 50 m	<input checked="" type="checkbox"/> presenti <input type="checkbox"/> assenti		
accessibilità temporale	<input type="checkbox"/> 00.00-24.00 <input checked="" type="checkbox"/> diurno		

ALLEGATO GRAFICO

Ubicazione: via Santa M. Pochetti

Estratto cartografico in scala 1:2.000



Estratto fotografico



Scheda n. 17

Funzioni di riferimento	Identificativo servizio:	Municipio e Biblioteca
<input checked="" type="checkbox"/> residenza	Funzione:	AA-1
<input type="checkbox"/> produttivo	Localizzazione:	piazza due Martiri
<input type="checkbox"/> terziario		
Tipologia del servizio	Proprietà	
<input type="checkbox"/> attrezzature per l'istruzione	<input checked="" type="checkbox"/> pubblica	
<input type="checkbox"/> attrezzature religiose	<input type="checkbox"/> privata	
<input checked="" type="checkbox"/> attrezzature amministrative	<input type="checkbox"/> mista	
<input type="checkbox"/> attrezzature per pubblici servizi	<input type="checkbox"/> altro	
<input type="checkbox"/> attrezzature sanitarie		
<input type="checkbox"/> attrezzature sociali		
<input type="checkbox"/> attrezzature culturali		
<input type="checkbox"/> aree verdi	Gestione	
<input type="checkbox"/> attrezzature sportive	<input checked="" type="checkbox"/> amministrazione comunale	
<input type="checkbox"/> parcheggi	<input type="checkbox"/> altro ente pubblico	
<input type="checkbox"/> servizi tecnologici	<input type="checkbox"/> privato	
<input type="checkbox"/> pista ciclabile	<input type="checkbox"/> altro	

CONSISTENZA			
Dimensioni lotto: 2424.26 mq			
Edifici		Elementi integrativi	
corpi di fabbrica	n. 1	verde	<input checked="" type="checkbox"/> sì <input type="checkbox"/> no
S.L.P.	mq. 1.460	parcheggi	<input checked="" type="checkbox"/> sì <input type="checkbox"/> no
n. piani fuori terra	n. 3	area attrezzata	<input checked="" type="checkbox"/> sì <input type="checkbox"/> no
altezza edificio	ml. 9		
area di pertinenza	mq. 1533		

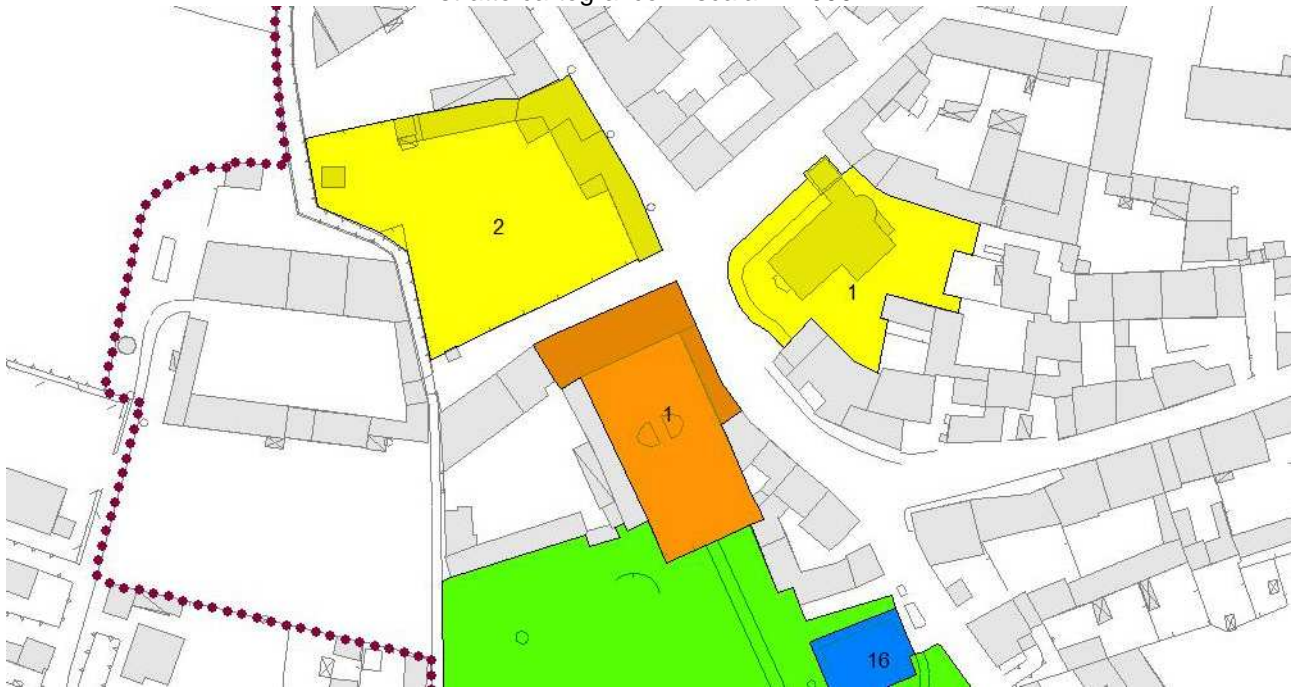
FRUIBILITÀ			
compatibilità ambientale	sicurezza stradale (lontano da assi di traffico)	inquinamento acustico	inquinamento atmosferico
	<input checked="" type="checkbox"/> sì <input type="checkbox"/> no	<input type="checkbox"/> sì <input checked="" type="checkbox"/> no	<input type="checkbox"/> sì <input checked="" type="checkbox"/> no
stato di conservazione	<input checked="" type="checkbox"/> alto <input type="checkbox"/> medio	<input type="checkbox"/> basso	

ACCESSIBILITÀ			
tipologia percorsi	<input checked="" type="checkbox"/> pedonale <input type="checkbox"/> ciclabile <input checked="" type="checkbox"/> veicolare		
	classe funzionale strada: strada urbana di interquartiere		
attraversamenti pedonali	<input checked="" type="checkbox"/> protetti <input type="checkbox"/> non protetti		
superamento barriere architettoniche	ingresso	<input checked="" type="checkbox"/> accessibile	<input type="checkbox"/> non accessibile
	percorsi interni	<input checked="" type="checkbox"/> accessibili	<input type="checkbox"/> non accessibili
	parcheggi disabili	<input type="checkbox"/> presenti	<input checked="" type="checkbox"/> assenti
fermate TPL nel raggio di 300 m	<input checked="" type="checkbox"/> presenti	<input type="checkbox"/> assenti	
parcheggi pubblici nel raggio di 50 m	<input checked="" type="checkbox"/> presenti	<input type="checkbox"/> assenti	
accessibilità temporale	<input type="checkbox"/> 00.00-24.00	<input checked="" type="checkbox"/> diurno	

ALLEGATO GRAFICO

Ubicazione: piazza due Martiri

Estratto cartografico in scala 1:2.000



Estratto fotografico



Scheda n. 18

Funzioni di riferimento	Identificativo servizio:	Ufficio postale
<input checked="" type="checkbox"/> residenza	Funzione:	AA-2
<input type="checkbox"/> produttivo	Localizzazione:	via Fe' D'Ostiani
<input type="checkbox"/> terziario		
Tipologia del servizio	Proprietà	
<input type="checkbox"/> attrezzature per l'istruzione	<input checked="" type="checkbox"/> pubblica	
<input type="checkbox"/> attrezzature religiose	<input type="checkbox"/> privata	
<input type="checkbox"/> attrezzature amministrative	<input type="checkbox"/> mista	
<input checked="" type="checkbox"/> attrezzature per pubblici servizi	<input type="checkbox"/> altro	
<input type="checkbox"/> attrezzature sanitarie		
<input type="checkbox"/> attrezzature sociali		
<input type="checkbox"/> attrezzature culturali		
<input type="checkbox"/> aree verdi	Gestione	
<input type="checkbox"/> attrezzature sportive	<input checked="" type="checkbox"/> amministrazione comunale	
<input type="checkbox"/> parcheggi	<input type="checkbox"/> altro ente pubblico	
<input type="checkbox"/> servizi tecnologici	<input type="checkbox"/> privato	
<input type="checkbox"/> pista ciclabile	<input type="checkbox"/> altro	

CONSISTENZA			
Dimensioni lotto: 835.36 mq			
Edifici		Elementi integrativi	
corpi di fabbrica	n. 1	verde	<input type="checkbox"/> sì <input checked="" type="checkbox"/> no
S.L.P.	mq. 135.39	parcheggi	<input checked="" type="checkbox"/> sì <input type="checkbox"/> no
n. piani fuori terra	n. 1	area attrezzata	<input type="checkbox"/> sì <input checked="" type="checkbox"/> no
altezza edificio	ml. 3		
area di pertinenza	mq. 699.97		

FRUIBILITA'			
compatibilità ambientale	sicurezza stradale (lontano da assi di traffico)	inquinamento acustico	inquinamento atmosferico
	<input checked="" type="checkbox"/> sì <input type="checkbox"/> no	<input type="checkbox"/> sì <input checked="" type="checkbox"/> no	<input type="checkbox"/> sì <input checked="" type="checkbox"/> no
stato di conservazione	<input type="checkbox"/> alto <input checked="" type="checkbox"/> medio	<input type="checkbox"/> basso	

ACCESSIBILITA'			
tipologia percorsi	<input checked="" type="checkbox"/> pedonale <input type="checkbox"/> ciclabile <input checked="" type="checkbox"/> veicolare		
	classe funzionale strada: strada urbana di interquartiere		
attraversamenti pedonali	<input checked="" type="checkbox"/> protetti <input type="checkbox"/> non protetti		
superamento barriere architettoniche	ingresso	<input checked="" type="checkbox"/> accessibile <input type="checkbox"/> non accessibile	
	percorsi interni	<input checked="" type="checkbox"/> accessibili <input type="checkbox"/> non accessibili	
	parcheggi disabili	<input type="checkbox"/> presenti	<input checked="" type="checkbox"/> assenti
fermate TPL nel raggio di 300 m	<input checked="" type="checkbox"/> presenti <input type="checkbox"/> assenti		
parcheggi pubblici nel raggio di 50 m	<input checked="" type="checkbox"/> presenti <input type="checkbox"/> assenti		
accessibilità temporale	<input type="checkbox"/> 00.00-24.00 <input checked="" type="checkbox"/> diurno		

ALLEGATO GRAFICO

Ubicazione: via Fe' D'Ostiani

Estratto cartografico in scala 1:2.000



Estratto fotografico



Scheda n. 19

Funzioni di riferimento	Identificativo servizio:	Cimitero Offlaga
<input checked="" type="checkbox"/> residenza	Funzione:	AA-3
<input type="checkbox"/> produttivo	Localizzazione:	via San Rocco
<input type="checkbox"/> terziario		
Tipologia del servizio	Proprietà	
<input type="checkbox"/> attrezzature per l'istruzione	<input checked="" type="checkbox"/> pubblica	
<input type="checkbox"/> attrezzature religiose	<input type="checkbox"/> privata	
<input type="checkbox"/> attrezzature amministrative	<input type="checkbox"/> mista	
<input checked="" type="checkbox"/> attrezzature per pubblici servizi	<input type="checkbox"/> altro	
<input type="checkbox"/> attrezzature sanitarie		
<input type="checkbox"/> attrezzature sociali		
<input type="checkbox"/> attrezzature culturali		
<input type="checkbox"/> aree verdi	Gestione	
<input type="checkbox"/> attrezzature sportive	<input checked="" type="checkbox"/> amministrazione comunale	
<input type="checkbox"/> parcheggi	<input type="checkbox"/> altro ente pubblico	
<input type="checkbox"/> servizi tecnologici	<input type="checkbox"/> privato	
<input type="checkbox"/> pista ciclabile	<input type="checkbox"/> altro	

CONSISTENZA			
Dimensioni lotto: 3129.86mq			
Edifici		Elementi integrativi	
corpi di fabbrica	n. 5	verde	<input checked="" type="checkbox"/> sì <input type="checkbox"/> no
S.L.P.	mq. 1133.48	parcheggi	<input checked="" type="checkbox"/> sì <input type="checkbox"/> no
n. piani fuori terra	n. 1	area attrezzata	<input type="checkbox"/> sì <input checked="" type="checkbox"/> no
altezza edificio	ml. 3		
area di pertinenza	mq. 1996.38		

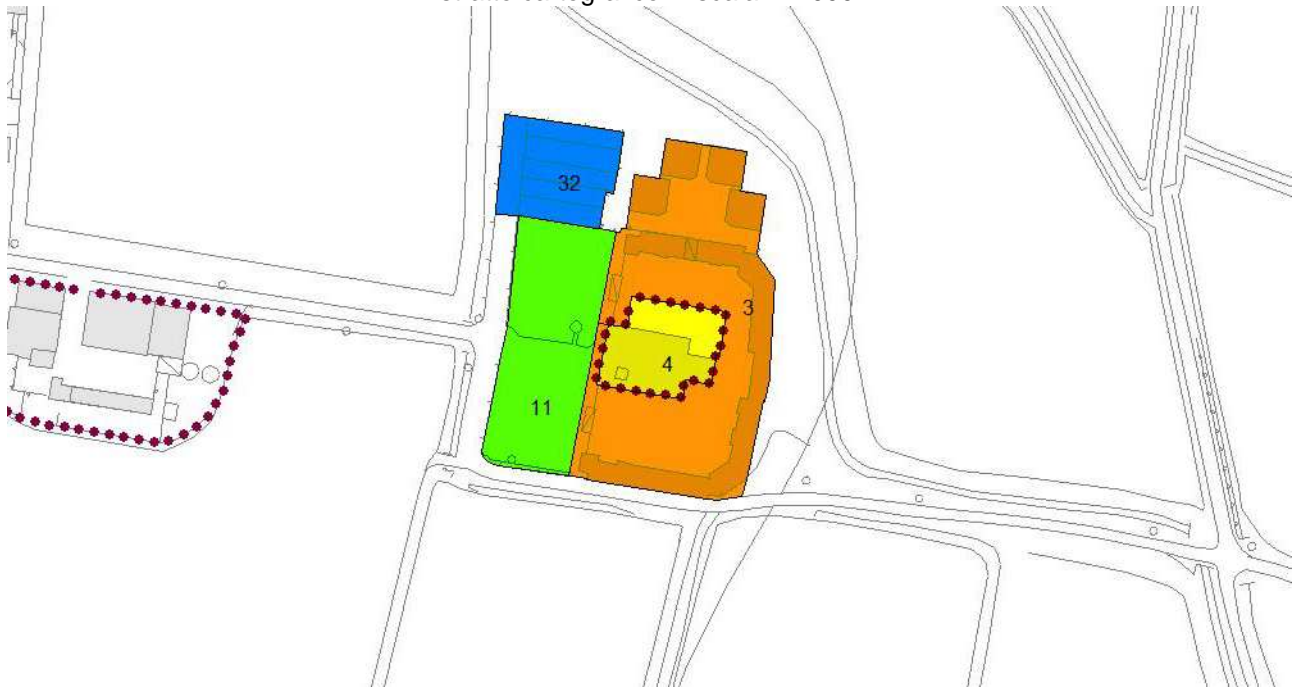
FRUIBILITA'			
compatibilità ambientale	sicurezza stradale (lontano da assi di traffico)	inquinamento acustico	inquinamento atmosferico
	<input checked="" type="checkbox"/> sì <input type="checkbox"/> no	<input type="checkbox"/> sì <input checked="" type="checkbox"/> no	<input type="checkbox"/> sì <input checked="" type="checkbox"/> no
stato di conservazione	<input type="checkbox"/> alto <input checked="" type="checkbox"/> medio	<input type="checkbox"/> basso	

ACCESSIBILITA'			
tipologia percorsi	<input checked="" type="checkbox"/> pedonale <input type="checkbox"/> ciclabile <input checked="" type="checkbox"/> veicolare		
	classe funzionale strada: strada urbana di interquartiere		
attraversamenti pedonali	<input checked="" type="checkbox"/> protetti <input type="checkbox"/> non protetti		
superamento barriere architettoniche	ingresso	<input checked="" type="checkbox"/> accessibile	<input type="checkbox"/> non accessibile
	percorsi interni	<input checked="" type="checkbox"/> accessibili	<input type="checkbox"/> non accessibili
	parcheggi disabili	<input type="checkbox"/> presenti	<input checked="" type="checkbox"/> assenti
fermate TPL nel raggio di 300 m	<input type="checkbox"/> presenti	<input checked="" type="checkbox"/> assenti	
parcheggi pubblici nel raggio di 50 m	<input checked="" type="checkbox"/> presenti	<input type="checkbox"/> assenti	
accessibilità temporale	<input type="checkbox"/> 00.00-24.00	<input checked="" type="checkbox"/> diurno	

ALLEGATO GRAFICO

Ubicazione: via San Rocco

Estratto cartografico in scala 1:2.000



Estratto fotografico



Scheda n. 20

Funzioni di riferimento	Identificativo servizio:	Cimitero Cignano
<input checked="" type="checkbox"/> residenza	Funzione:	AA-4
<input type="checkbox"/> produttivo	Localizzazione:	via B. Tomasi
<input type="checkbox"/> terziario		
Tipologia del servizio	Proprietà	
<input type="checkbox"/> attrezzature per l'istruzione	<input checked="" type="checkbox"/> pubblica	
<input type="checkbox"/> attrezzature religiose	<input type="checkbox"/> privata	
<input type="checkbox"/> attrezzature amministrative	<input type="checkbox"/> mista	
<input checked="" type="checkbox"/> attrezzature per pubblici servizi	<input type="checkbox"/> altro	
<input type="checkbox"/> attrezzature sanitarie		
<input type="checkbox"/> attrezzature sociali		
<input type="checkbox"/> attrezzature culturali		
<input type="checkbox"/> aree verdi	Gestione	
<input type="checkbox"/> attrezzature sportive	<input checked="" type="checkbox"/> amministrazione comunale	
<input type="checkbox"/> parcheggi	<input type="checkbox"/> altro ente pubblico	
<input type="checkbox"/> servizi tecnologici	<input type="checkbox"/> privato	
<input type="checkbox"/> pista ciclabile	<input type="checkbox"/> altro	

CONSISTENZA				
Dimensioni lotto: 2800.21 mq				
Edifici		Elementi integrativi		
corpi di fabbrica	n. 3	verde	<input checked="" type="checkbox"/> sì	<input type="checkbox"/> no
S.L.P.	mq. 795.21	parcheggi	<input checked="" type="checkbox"/> sì	<input type="checkbox"/> no
n. piani fuori terra	n. 1	area attrezzata	<input type="checkbox"/> sì	<input checked="" type="checkbox"/> no
altezza edificio	ml. 3			
area di pertinenza	mq. 2005			

FRUIBILITA'			
compatibilità ambientale	sicurezza stradale (lontano da assi di traffico)	inquinamento acustico	inquinamento atmosferico
	<input checked="" type="checkbox"/> sì <input type="checkbox"/> no	<input type="checkbox"/> sì <input checked="" type="checkbox"/> no	<input type="checkbox"/> sì <input checked="" type="checkbox"/> no
stato di conservazione	<input type="checkbox"/> alto <input checked="" type="checkbox"/> medio	<input type="checkbox"/> basso	

ACCESSIBILITA'			
tipologia percorsi	<input checked="" type="checkbox"/> pedonale <input type="checkbox"/> ciclabile <input checked="" type="checkbox"/> veicolare		
	classe funzionale strada: strada urbana di interquartiere		
attraversamenti pedonali	<input checked="" type="checkbox"/> protetti <input type="checkbox"/> non protetti		
superamento barriere architettoniche	ingresso	<input checked="" type="checkbox"/> accessibile	<input type="checkbox"/> non accessibile
	percorsi interni	<input checked="" type="checkbox"/> accessibili	<input type="checkbox"/> non accessibili
	parcheggi disabili	<input type="checkbox"/> presenti	<input checked="" type="checkbox"/> assenti
fermate TPL nel raggio di 300 m	<input type="checkbox"/> presenti	<input checked="" type="checkbox"/> assenti	
parcheggi pubblici nel raggio di 50 m	<input checked="" type="checkbox"/> presenti	<input type="checkbox"/> assenti	
accessibilità temporale	<input type="checkbox"/> 00.00-24.00	<input checked="" type="checkbox"/> diurno	

ALLEGATO GRAFICO

Ubicazione: via B. Tomasi

Estratto cartografico in scala 1:2.000



Estratto fotografico



Scheda n. 21

Funzioni di riferimento	Identificativo servizio:	Cimitero Faverzano
<input checked="" type="checkbox"/> residenza	Funzione:	AA-5
<input type="checkbox"/> produttivo	Localizzazione:	via C. Battisti
<input type="checkbox"/> terziario		
Tipologia del servizio	Proprietà	
<input type="checkbox"/> attrezzature per l'istruzione	<input checked="" type="checkbox"/> pubblica	
<input type="checkbox"/> attrezzature religiose	<input type="checkbox"/> privata	
<input type="checkbox"/> attrezzature amministrative	<input type="checkbox"/> mista	
<input checked="" type="checkbox"/> attrezzature per pubblici servizi	<input type="checkbox"/> altro	
<input type="checkbox"/> attrezzature sanitarie		
<input type="checkbox"/> attrezzature sociali		
<input type="checkbox"/> attrezzature culturali		
<input type="checkbox"/> aree verdi	Gestione	
<input type="checkbox"/> attrezzature sportive	<input checked="" type="checkbox"/> amministrazione comunale	
<input type="checkbox"/> parcheggi	<input type="checkbox"/> altro ente pubblico	
<input type="checkbox"/> servizi tecnologici	<input type="checkbox"/> privato	
<input type="checkbox"/> pista ciclabile	<input type="checkbox"/> altro	

CONSISTENZA				
Dimensioni lotto: 1545.15 mq				
Edifici		Elementi integrativi		
corpi di fabbrica	n. 1	verde	<input checked="" type="checkbox"/> sì	<input type="checkbox"/> no
S.L.P.	mq. 592.77	parcheggi	<input checked="" type="checkbox"/> sì	<input type="checkbox"/> no
n. piani fuori terra	n. 1	area attrezzata	<input type="checkbox"/> sì	<input checked="" type="checkbox"/> no
altezza edificio	ml. 3			
area di pertinenza	mq. 952.38			

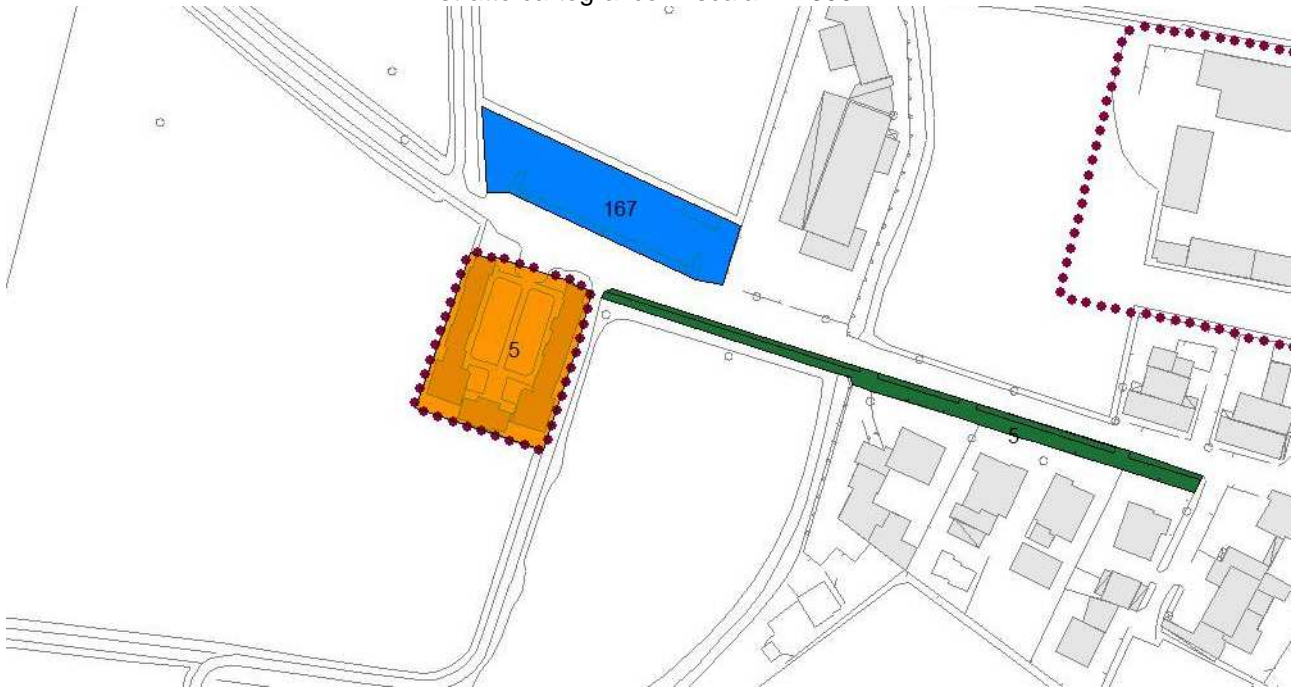
FRUIBILITÀ			
compatibilità ambientale	sicurezza stradale (lontano da assi di traffico)	inquinamento acustico	inquinamento atmosferico
	<input checked="" type="checkbox"/> sì <input type="checkbox"/> no	<input type="checkbox"/> sì <input checked="" type="checkbox"/> no	<input type="checkbox"/> sì <input checked="" type="checkbox"/> no
stato di conservazione	<input type="checkbox"/> alto <input checked="" type="checkbox"/> medio	<input type="checkbox"/> basso	

ACCESSIBILITÀ			
tipologia percorsi	<input checked="" type="checkbox"/> pedonale <input checked="" type="checkbox"/> ciclabile <input checked="" type="checkbox"/> veicolare		
	classe funzionale strada: strada urbana di interquartiere		
attraversamenti pedonali	<input checked="" type="checkbox"/> protetti <input type="checkbox"/> non protetti		
superamento barriere architettoniche	ingresso	<input checked="" type="checkbox"/> accessibile	<input type="checkbox"/> non accessibile
	percorsi interni	<input checked="" type="checkbox"/> accessibili	<input type="checkbox"/> non accessibili
	parcheggi disabili	<input type="checkbox"/> presenti	<input checked="" type="checkbox"/> assenti
fermate TPL nel raggio di 300 m	<input type="checkbox"/> presenti	<input type="checkbox"/> assenti	
parcheggi pubblici nel raggio di 50 m	<input checked="" type="checkbox"/> presenti	<input type="checkbox"/> assenti	
accessibilità temporale	<input type="checkbox"/> 00.00-24.00	<input checked="" type="checkbox"/> diurno	

ALLEGATO GRAFICO

Ubicazione: via C. Battisti

Estratto cartografico in scala 1:2.000



Estratto fotografico



Scheda n. 22

Funzioni di riferimento	Identificativo servizio:	Farmacia
<input checked="" type="checkbox"/> residenza	Funzione:	ASa-1
<input type="checkbox"/> produttivo	Localizzazione:	via G. Marconi
<input type="checkbox"/> terziario		
Tipologia del servizio	Proprietà	
<input type="checkbox"/> attrezzature per l'istruzione	<input type="checkbox"/> pubblica	
<input type="checkbox"/> attrezzature religiose	<input checked="" type="checkbox"/> privata	
<input type="checkbox"/> attrezzature amministrative	<input type="checkbox"/> mista	
<input type="checkbox"/> attrezzature per pubblici servizi	<input type="checkbox"/> altro	
<input checked="" type="checkbox"/> attrezzature sanitarie		
<input type="checkbox"/> attrezzature sociali		
<input type="checkbox"/> attrezzature culturali		
<input type="checkbox"/> aree verdi	Gestione	
<input type="checkbox"/> attrezzature sportive	<input type="checkbox"/> amministrazione comunale	
<input type="checkbox"/> parcheggi	<input type="checkbox"/> altro ente pubblico	
<input type="checkbox"/> servizi tecnologici	<input checked="" type="checkbox"/> privato	
<input type="checkbox"/> pista ciclabile	<input type="checkbox"/> altro	

CONSISTENZA			
Dimensioni lotto: 204.64mq			
Edifici		Elementi integrativi	
corpi di fabbrica	n. 1	verde	<input type="checkbox"/> sì <input checked="" type="checkbox"/> no
S.L.P.	mq. 204.64	parcheggi	<input type="checkbox"/> sì <input checked="" type="checkbox"/> no
n. piani fuori terra	n. 2	area attrezzata	<input type="checkbox"/> sì <input checked="" type="checkbox"/> no
altezza edificio	ml. 6		
area di pertinenza	mq.		

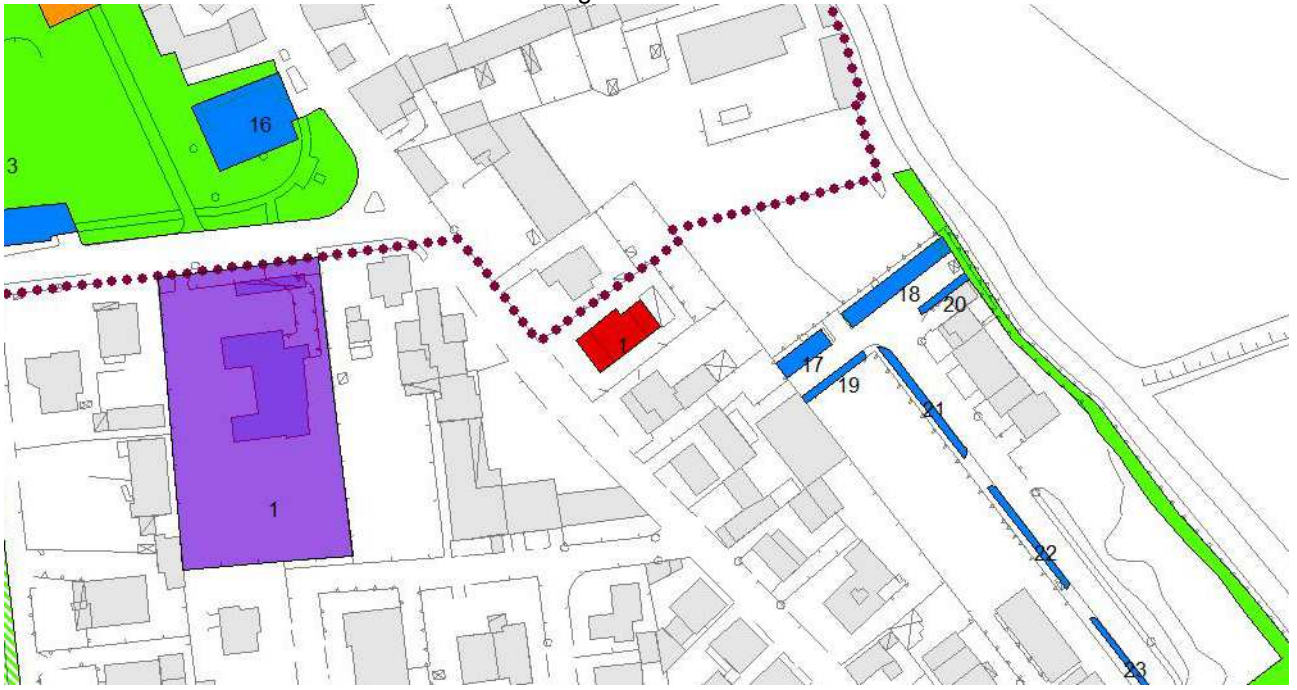
FRUIBILITÀ			
compatibilità ambientale	sicurezza stradale (lontano da assi di traffico)	inquinamento acustico	inquinamento atmosferico
	<input checked="" type="checkbox"/> sì <input type="checkbox"/> no	<input type="checkbox"/> sì <input checked="" type="checkbox"/> no	<input type="checkbox"/> sì <input checked="" type="checkbox"/> no
stato di conservazione	<input type="checkbox"/> alto <input checked="" type="checkbox"/> medio	<input type="checkbox"/> basso	

ACCESSIBILITÀ			
tipologia percorsi	<input checked="" type="checkbox"/> pedonale <input type="checkbox"/> ciclabile <input checked="" type="checkbox"/> veicolare		
	classe funzionale strada: strada urbana di interquartiere		
attraversamenti pedonali	<input checked="" type="checkbox"/> protetti <input type="checkbox"/> non protetti		
superamento barriere architettoniche	ingresso	<input checked="" type="checkbox"/> accessibile	<input type="checkbox"/> non accessibile
	percorsi interni	<input checked="" type="checkbox"/> accessibili	<input type="checkbox"/> non accessibili
	parcheggi disabili	<input type="checkbox"/> presenti	<input checked="" type="checkbox"/> assenti
fermate TPL nel raggio di 300 m	<input checked="" type="checkbox"/> presenti <input type="checkbox"/> assenti		
parcheggi pubblici nel raggio di 50 m	<input checked="" type="checkbox"/> presenti <input type="checkbox"/> assenti		
accessibilità temporale	<input type="checkbox"/> 00.00-24.00 <input checked="" type="checkbox"/> diurno		

ALLEGATO GRAFICO

Ubicazione: via G. Marconi

Estratto cartografico in scala 1:2.000



Estratto fotografico



Scheda n. 23

Funzioni di riferimento	Identificativo servizio:	ACLI
<input checked="" type="checkbox"/> residenza	Funzione:	AS-1
<input type="checkbox"/> produttivo	Localizzazione:	via B. Tomasi
<input type="checkbox"/> terziario		
Tipologia del servizio	Proprietà	
<input type="checkbox"/> attrezzature per l'istruzione	<input type="checkbox"/> pubblica	
<input type="checkbox"/> attrezzature religiose	<input checked="" type="checkbox"/> privata	
<input type="checkbox"/> attrezzature amministrative	<input type="checkbox"/> mista	
<input type="checkbox"/> attrezzature per pubblici servizi	<input type="checkbox"/> altro	
<input type="checkbox"/> attrezzature sanitarie		
<input checked="" type="checkbox"/> attrezzature sociali		
<input type="checkbox"/> attrezzature culturali		
<input type="checkbox"/> aree verdi	Gestione	
<input type="checkbox"/> attrezzature sportive	<input type="checkbox"/> amministrazione comunale	
<input type="checkbox"/> parcheggi	<input type="checkbox"/> altro ente pubblico	
<input type="checkbox"/> servizi tecnologici	<input checked="" type="checkbox"/> privato	
<input type="checkbox"/> pista ciclabile	<input type="checkbox"/> altro	

CONSISTENZA				
Dimensioni lotto: 122.02 mq				
Edifici		Elementi integrativi		
corpi di fabbrica	n. 1	verde	<input checked="" type="checkbox"/> sì	<input type="checkbox"/> no
S.L.P.	mq. 212.10	parcheggi	<input type="checkbox"/> sì	<input checked="" type="checkbox"/> no
n. piani fuori terra	n. 2	area attrezzata	<input checked="" type="checkbox"/> sì	<input type="checkbox"/> no
altezza edificio	ml. 6			
area di pertinenza	mq.			

FRUIBILITÀ			
compatibilità ambientale	sicurezza stradale (lontano da assi di traffico)	inquinamento acustico	inquinamento atmosferico
	<input checked="" type="checkbox"/> sì <input type="checkbox"/> no	<input type="checkbox"/> sì <input checked="" type="checkbox"/> no	<input type="checkbox"/> sì <input checked="" type="checkbox"/> no
stato di conservazione	<input type="checkbox"/> alto <input checked="" type="checkbox"/> medio	<input type="checkbox"/> basso	

ACCESSIBILITÀ			
tipologia percorsi	<input checked="" type="checkbox"/> pedonale <input type="checkbox"/> ciclabile <input checked="" type="checkbox"/> veicolare		
	classe funzionale strada: strada urbana di interquartiere		
attraversamenti pedonali	<input checked="" type="checkbox"/> protetti <input type="checkbox"/> non protetti		
superamento barriere architettoniche	ingresso	<input checked="" type="checkbox"/> accessibile	<input type="checkbox"/> non accessibile
	percorsi interni	<input checked="" type="checkbox"/> accessibili	<input type="checkbox"/> non accessibili
	parcheggi disabili	<input type="checkbox"/> presenti	<input checked="" type="checkbox"/> assenti
fermate TPL nel raggio di 300 m	<input checked="" type="checkbox"/> presenti	<input type="checkbox"/> assenti	
parcheggi pubblici nel raggio di 50 m	<input checked="" type="checkbox"/> presenti	<input type="checkbox"/> assenti	
accessibilità temporale	<input type="checkbox"/> 00.00-24.00	<input checked="" type="checkbox"/> diurno	

ALLEGATO GRAFICO

Ubicazione: via B. Tomasi

Estratto cartografico in scala 1:2.000



Estratto fotografico



Scheda n. 24

Funzioni di riferimento	Identificativo servizio:	AVIS
<input checked="" type="checkbox"/> residenza	Funzione:	AS-2
<input type="checkbox"/> produttivo	Localizzazione:	piazza Roma
<input type="checkbox"/> terziario		
Tipologia del servizio	Proprietà	
<input type="checkbox"/> attrezzature per l'istruzione	<input type="checkbox"/> pubblica	
<input type="checkbox"/> attrezzature religiose	<input checked="" type="checkbox"/> privata	
<input type="checkbox"/> attrezzature amministrative	<input type="checkbox"/> mista	
<input type="checkbox"/> attrezzature per pubblici servizi	<input type="checkbox"/> altro	
<input type="checkbox"/> attrezzature sanitarie		
<input checked="" type="checkbox"/> attrezzature sociali		
<input type="checkbox"/> attrezzature culturali		
<input type="checkbox"/> aree verdi	Gestione	
<input type="checkbox"/> attrezzature sportive	<input type="checkbox"/> amministrazione comunale	
<input type="checkbox"/> parcheggi	<input type="checkbox"/> altro ente pubblico	
<input type="checkbox"/> servizi tecnologici	<input checked="" type="checkbox"/> privato	
<input type="checkbox"/> pista ciclabile	<input type="checkbox"/> altro	

CONSISTENZA				
Dimensioni lotto: 267.44 mq				
Edifici		Elementi integrativi		
corpi di fabbrica	n. 1	verde	<input checked="" type="checkbox"/> sì	<input type="checkbox"/> no
S.L.P.	mq. 802.32	parcheggi	<input type="checkbox"/> sì	<input checked="" type="checkbox"/> no
n. piani fuori terra	n. 3	area attrezzata	<input checked="" type="checkbox"/> sì	<input type="checkbox"/> no
altezza edificio	ml. 9			
area di pertinenza	mq.			

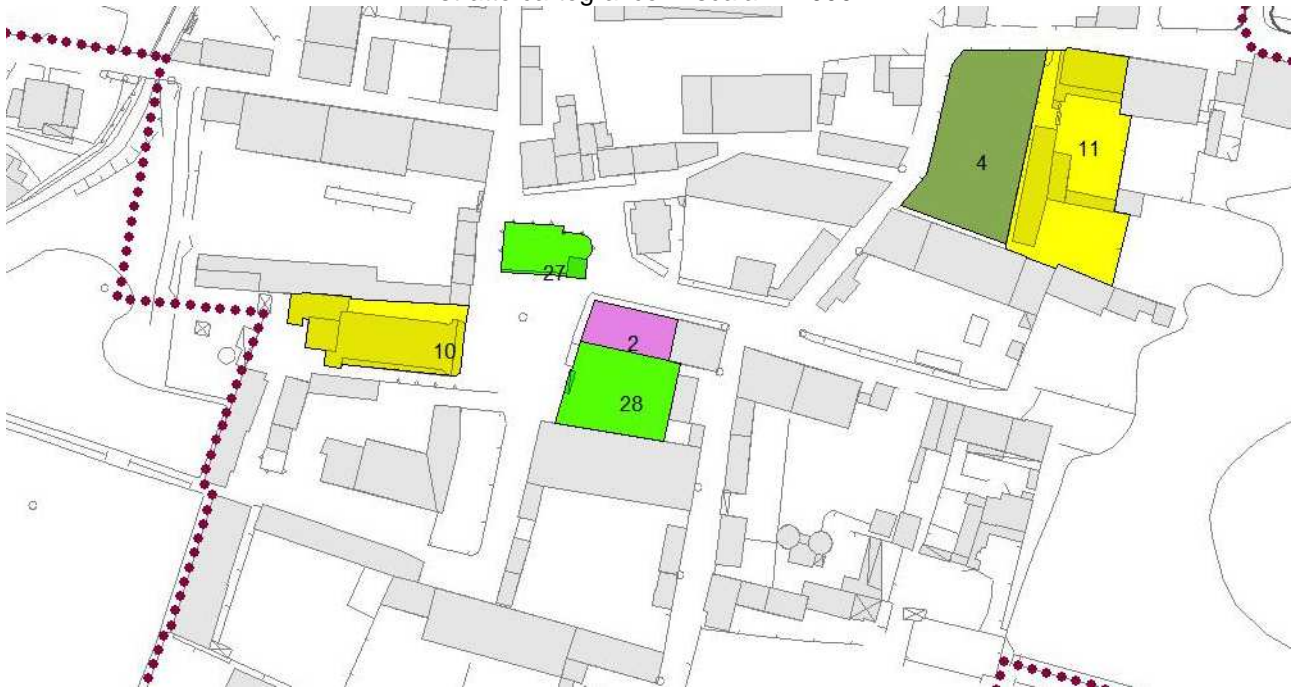
FRUIBILITÀ			
compatibilità ambientale	sicurezza stradale (lontano da assi di traffico)	inquinamento acustico	inquinamento atmosferico
	<input checked="" type="checkbox"/> sì <input type="checkbox"/> no	<input type="checkbox"/> sì <input checked="" type="checkbox"/> no	<input type="checkbox"/> sì <input checked="" type="checkbox"/> no
stato di conservazione	<input type="checkbox"/> alto <input checked="" type="checkbox"/> medio	<input type="checkbox"/> basso	

ACCESSIBILITÀ			
tipologia percorsi	<input checked="" type="checkbox"/> pedonale <input type="checkbox"/> ciclabile <input checked="" type="checkbox"/> veicolare		
	classe funzionale strada: strada urbana di interquartiere		
attraversamenti pedonali	<input checked="" type="checkbox"/> protetti <input type="checkbox"/> non protetti		
superamento barriere architettoniche	ingresso	<input checked="" type="checkbox"/> accessibile	<input type="checkbox"/> non accessibile
	percorsi interni	<input checked="" type="checkbox"/> accessibili	<input type="checkbox"/> non accessibili
	parcheggi disabili	<input type="checkbox"/> presenti	<input checked="" type="checkbox"/> assenti
fermate TPL nel raggio di 300 m	<input checked="" type="checkbox"/> presenti <input type="checkbox"/> assenti		
parcheggi pubblici nel raggio di 50 m	<input checked="" type="checkbox"/> presenti <input type="checkbox"/> assenti		
accessibilità temporale	<input type="checkbox"/> 00.00-24.00 <input checked="" type="checkbox"/> diurno		

ALLEGATO GRAFICO

Ubicazione: piazza Roma

Estratto cartografico in scala 1:2.000



Estratto fotografico



Scheda n. 25

Funzioni di riferimento	Identificativo servizio:
<input checked="" type="checkbox"/> residenza	Funzione: AS-3
<input type="checkbox"/> produttivo	Localizzazione: via Monte Grappa
<input type="checkbox"/> terziario	
Tipologia del servizio	Proprietà
<input type="checkbox"/> attrezzature per l'istruzione	<input type="checkbox"/> pubblica
<input type="checkbox"/> attrezzature religiose	<input checked="" type="checkbox"/> privata
<input type="checkbox"/> attrezzature amministrative	<input type="checkbox"/> mista
<input type="checkbox"/> attrezzature per pubblici servizi	<input type="checkbox"/> altro
<input type="checkbox"/> attrezzature sanitarie	
<input checked="" type="checkbox"/> attrezzature sociali	
<input type="checkbox"/> attrezzature culturali	
<input type="checkbox"/> aree verdi	Gestione
<input type="checkbox"/> attrezzature sportive	<input type="checkbox"/> amministrazione comunale
<input type="checkbox"/> parcheggi	<input type="checkbox"/> altro ente pubblico
<input type="checkbox"/> servizi tecnologici	<input checked="" type="checkbox"/> privato
<input type="checkbox"/> pista ciclabile	<input type="checkbox"/> altro

CONSISTENZA			
Dimensioni lotto: 820.44 mq			
Edifici		Elementi integrativi	
corpi di fabbrica	n. 1	verde	<input checked="" type="checkbox"/> sì <input type="checkbox"/> no
S.L.P.	mq. 262.30	parcheggi	<input type="checkbox"/> sì <input checked="" type="checkbox"/> no
n. piani fuori terra	n. 1	area attrezzata	<input type="checkbox"/> sì <input type="checkbox"/> no
altezza edificio	ml. 3		
area di pertinenza	mq. 558.14		

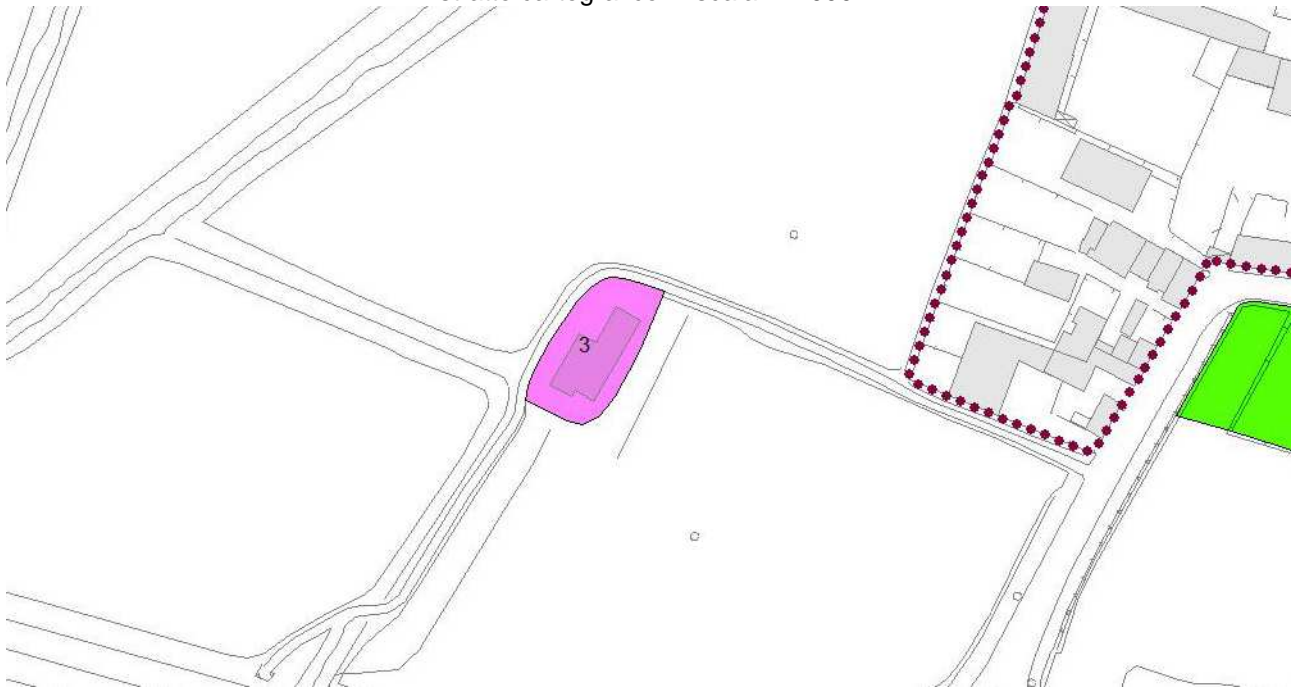
FRUIBILITA'			
compatibilità ambientale	sicurezza stradale (lontano da assi di traffico)	inquinamento acustico	inquinamento atmosferico
	<input checked="" type="checkbox"/> sì <input type="checkbox"/> no	<input type="checkbox"/> sì <input checked="" type="checkbox"/> no	<input type="checkbox"/> sì <input checked="" type="checkbox"/> no
stato di conservazione	<input type="checkbox"/> alto <input checked="" type="checkbox"/> medio	<input type="checkbox"/> basso	

ACCESSIBILITA'			
tipologia percorsi	<input checked="" type="checkbox"/> pedonale <input type="checkbox"/> ciclabile <input checked="" type="checkbox"/> veicolare		
	classe funzionale strada: strada urbana di interquartiere		
attraversamenti pedonali	<input checked="" type="checkbox"/> protetti <input type="checkbox"/> non protetti		
superamento barriere architettoniche	ingresso	<input checked="" type="checkbox"/> accessibile	<input type="checkbox"/> non accessibile
	percorsi interni	<input checked="" type="checkbox"/> accessibili	<input type="checkbox"/> non accessibili
	parcheggi disabili	<input type="checkbox"/> presenti	<input checked="" type="checkbox"/> assenti
fermate TPL nel raggio di 300 m	<input checked="" type="checkbox"/> presenti <input type="checkbox"/> assenti		
parcheggi pubblici nel raggio di 50 m	<input checked="" type="checkbox"/> presenti <input type="checkbox"/> assenti		
accessibilità temporale	<input type="checkbox"/> 00.00-24.00 <input type="checkbox"/>		

ALLEGATO GRAFICO

Ubicazione: via Monte Grappa

Estratto cartografico in scala 1:2.000



Estratto fotografico



Scheda n. 26

Funzioni di riferimento	Identificativo servizio:	campo da calcio + basket
<input checked="" type="checkbox"/> residenza	Funzione:	Asp-1
<input type="checkbox"/> produttivo	Localizzazione:	via Fe' D'Ostiani
<input type="checkbox"/> terziario		
Tipologia del servizio	Proprietà	
<input type="checkbox"/> attrezzature per l'istruzione	<input type="checkbox"/> pubblica	
<input type="checkbox"/> attrezzature religiose	<input checked="" type="checkbox"/> privata	
<input type="checkbox"/> attrezzature amministrative	<input type="checkbox"/> mista	
<input type="checkbox"/> attrezzature per pubblici servizi	<input type="checkbox"/> altro	
<input type="checkbox"/> attrezzature sanitarie		
<input type="checkbox"/> attrezzature sociali		
<input type="checkbox"/> attrezzature culturali		
<input type="checkbox"/> aree verdi	Gestione	
<input checked="" type="checkbox"/> attrezzature sportive	<input type="checkbox"/> amministrazione comunale	
<input type="checkbox"/> parcheggi	<input type="checkbox"/> altro ente pubblico	
<input type="checkbox"/> servizi tecnologici	<input checked="" type="checkbox"/> privato	
<input type="checkbox"/> pista ciclabile	<input type="checkbox"/> altro	

CONSISTENZA			
Dimensioni lotto: 4859.34 mq			
Edifici		Elementi integrativi	
corpi di fabbrica	n.	verde	<input type="checkbox"/> sì <input checked="" type="checkbox"/> no
S.L.P.	mq.	parcheggi	<input type="checkbox"/> sì <input checked="" type="checkbox"/> no
n. piani fuori terra	n.	area attrezzata	<input checked="" type="checkbox"/> sì <input type="checkbox"/> no
altezza edificio	ml.		
area di pertinenza	mq.		

FRUIBILITA'				
compatibilità ambientale	sicurezza stradale (lontano da assi di traffico)		inquinamento acustico	inquinamento atmosferico
	<input checked="" type="checkbox"/> sì	<input checked="" type="checkbox"/> no	<input type="checkbox"/> sì <input checked="" type="checkbox"/> no	<input type="checkbox"/> sì <input checked="" type="checkbox"/> no
stato di conservazione	<input type="checkbox"/> alto	<input checked="" type="checkbox"/> medio	<input type="checkbox"/> basso	

ACCESSIBILITA'			
tipologia percorsi	<input checked="" type="checkbox"/> pedonale <input type="checkbox"/> ciclabile <input checked="" type="checkbox"/> veicolare classe funzionale strada: strada urbana di interquartiere		
attraversamenti pedonali	<input checked="" type="checkbox"/> protetti <input type="checkbox"/> non protetti		
superamento barriere architettoniche	ingresso	<input checked="" type="checkbox"/> accessibile <input type="checkbox"/> non accessibile	
	percorsi interni	<input checked="" type="checkbox"/> accessibili <input type="checkbox"/> non accessibili	
	parcheggi disabili	<input type="checkbox"/> presenti	<input checked="" type="checkbox"/> assenti
fermate TPL nel raggio di 300 m	<input checked="" type="checkbox"/> presenti <input type="checkbox"/> assenti		
parcheggi pubblici nel raggio di 50 m	<input checked="" type="checkbox"/> presenti <input type="checkbox"/> assenti		
accessibilità temporale	<input type="checkbox"/> 00.00-24.00 <input checked="" type="checkbox"/> diurno		

ALLEGATO GRAFICO

Ubicazione: via Fe' D'Ostiani

Estratto cartografico in scala 1:2.000



Estratto fotografico



Scheda n. 27

Funzioni di riferimento	Identificativo servizio:	campo da calcio
<input checked="" type="checkbox"/> residenza	Funzione:	Asp-2
<input type="checkbox"/> produttivo	Localizzazione:	via Fe' D'Ostiani
<input type="checkbox"/> terziario		
Tipologia del servizio	Proprietà	
<input type="checkbox"/> attrezzature per l'istruzione	<input type="checkbox"/> pubblica	
<input type="checkbox"/> attrezzature religiose	<input checked="" type="checkbox"/> privata	
<input type="checkbox"/> attrezzature amministrative	<input type="checkbox"/> mista	
<input type="checkbox"/> attrezzature per pubblici servizi	<input type="checkbox"/> altro	
<input type="checkbox"/> attrezzature sanitarie		
<input type="checkbox"/> attrezzature sociali		
<input type="checkbox"/> attrezzature culturali		
<input type="checkbox"/> aree verdi	Gestione	
<input checked="" type="checkbox"/> attrezzature sportive	<input type="checkbox"/> amministrazione comunale	
<input type="checkbox"/> parcheggi	<input type="checkbox"/> altro ente pubblico	
<input type="checkbox"/> servizi tecnologici	<input checked="" type="checkbox"/> privato	
<input type="checkbox"/> pista ciclabile	<input type="checkbox"/> altro	

CONSISTENZA				
Dimensioni lotto: 10335.38 mq				
Edifici		Elementi integrativi		
corpi di fabbrica	n. 1	verde	<input type="checkbox"/> sì	<input checked="" type="checkbox"/> no
S.L.P.	mq. 415.40	parcheggi	<input type="checkbox"/> sì	<input checked="" type="checkbox"/> no
n. piani fuori terra	n. 1	area attrezzata	<input checked="" type="checkbox"/> sì	<input type="checkbox"/> no
altezza edificio	ml. 3			
area di pertinenza	mq. 9919.98			

FRUIBILITÀ			
compatibilità ambientale	sicurezza stradale (lontano da assi di traffico)	inquinamento acustico	inquinamento atmosferico
	<input checked="" type="checkbox"/> sì <input type="checkbox"/> no	<input type="checkbox"/> sì <input checked="" type="checkbox"/> no	<input type="checkbox"/> sì <input checked="" type="checkbox"/> no
stato di conservazione	<input type="checkbox"/> alto <input checked="" type="checkbox"/> medio	<input type="checkbox"/> basso	

ACCESSIBILITÀ			
tipologia percorsi	<input checked="" type="checkbox"/> pedonale <input type="checkbox"/> ciclabile <input checked="" type="checkbox"/> veicolare		
	classe funzionale strada: strada urbana di interquartiere		
attraversamenti pedonali	<input checked="" type="checkbox"/> protetti <input type="checkbox"/> non protetti		
superamento barriere architettoniche	ingresso	<input checked="" type="checkbox"/> accessibile	<input type="checkbox"/> non accessibile
	percorsi interni	<input checked="" type="checkbox"/> accessibili	<input type="checkbox"/> non accessibili
	parcheggi disabili	<input type="checkbox"/> presenti	<input checked="" type="checkbox"/> assenti
fermate TPL nel raggio di 300 m	<input checked="" type="checkbox"/> presenti <input type="checkbox"/> assenti		
parcheggi pubblici nel raggio di 50 m	<input checked="" type="checkbox"/> presenti <input type="checkbox"/> assenti		
accessibilità temporale	<input type="checkbox"/> 00.00-24.00 <input checked="" type="checkbox"/> diurno		

ALLEGATO GRAFICO

Ubicazione: via Fe' D'Ostiani

Estratto cartografico in scala 1:2.000



Estratto fotografico



Scheda n. 28

Funzioni di riferimento	Identificativo servizio:	campo da calcio
<input checked="" type="checkbox"/> residenza	Funzione:	Asp-3
<input type="checkbox"/> produttivo	Localizzazione:	piazza Vittoria
<input type="checkbox"/> terziario		
Tipologia del servizio	Proprietà	
<input type="checkbox"/> attrezzature per l'istruzione	<input type="checkbox"/> pubblica	
<input type="checkbox"/> attrezzature religiose	<input checked="" type="checkbox"/> privata	
<input type="checkbox"/> attrezzature amministrative	<input type="checkbox"/> mista	
<input type="checkbox"/> attrezzature per pubblici servizi	<input type="checkbox"/> altro	
<input type="checkbox"/> attrezzature sanitarie		
<input type="checkbox"/> attrezzature sociali		
<input type="checkbox"/> attrezzature culturali		
<input type="checkbox"/> aree verdi	Gestione	
<input checked="" type="checkbox"/> attrezzature sportive	<input type="checkbox"/> amministrazione comunale	
<input type="checkbox"/> parcheggi	<input type="checkbox"/> altro ente pubblico	
<input type="checkbox"/> servizi tecnologici	<input checked="" type="checkbox"/> privato	
<input type="checkbox"/> pista ciclabile	<input type="checkbox"/> altro	

CONSISTENZA				
Dimensioni lotto: 3393.38 mq				
Edifici		Elementi integrativi		
corpi di fabbrica	n.	verde	<input type="checkbox"/> sì	<input checked="" type="checkbox"/> no
S.L.P.	mq.	parcheggi	<input type="checkbox"/> sì	<input checked="" type="checkbox"/> no
n. piani fuori terra	n.	area attrezzata	<input checked="" type="checkbox"/> sì	<input type="checkbox"/> no
altezza edificio	ml.			
area di pertinenza	mq.			

FRUIBILITÀ			
compatibilità ambientale	sicurezza stradale (lontano da assi di traffico)	inquinamento acustico	inquinamento atmosferico
	<input checked="" type="checkbox"/> sì <input type="checkbox"/> no	<input type="checkbox"/> sì <input checked="" type="checkbox"/> no	<input type="checkbox"/> sì <input checked="" type="checkbox"/> no
stato di conservazione	<input type="checkbox"/> alto <input checked="" type="checkbox"/> medio	<input type="checkbox"/> basso	

ACCESSIBILITÀ			
tipologia percorsi	<input checked="" type="checkbox"/> pedonale	<input type="checkbox"/> ciclabile	<input checked="" type="checkbox"/> veicolare
	classe funzionale strada: strada urbana di interquartiere		
attraversamenti pedonali	<input checked="" type="checkbox"/> protetti	<input type="checkbox"/> non protetti	
superamento barriere architettoniche	ingresso	<input checked="" type="checkbox"/> accessibile	<input type="checkbox"/> non accessibile
	percorsi interni	<input checked="" type="checkbox"/> accessibili	<input type="checkbox"/> non accessibili
	parcheggi disabili	<input type="checkbox"/> presenti	<input checked="" type="checkbox"/> assenti
fermate TPL nel raggio di 300 m	<input checked="" type="checkbox"/> presenti	<input type="checkbox"/> assenti	
parcheggi pubblici nel raggio di 50 m	<input checked="" type="checkbox"/> presenti	<input type="checkbox"/> assenti	
accessibilità temporale	<input type="checkbox"/> 00.00-24.00	<input checked="" type="checkbox"/> diurno	

ALLEGATO GRAFICO

Ubicazione: piazza Vittoria

Estratto cartografico in scala 1:2.000



Estratto fotografico



Scheda n. 29

Funzioni di riferimento	Identificativo servizio:	campo da calcio
<input checked="" type="checkbox"/> residenza	Funzione:	Asp-4
<input type="checkbox"/> produttivo	Localizzazione:	via Senatore Longo
<input type="checkbox"/> terziario		
Tipologia del servizio	Proprietà	
<input type="checkbox"/> attrezzature per l'istruzione	<input type="checkbox"/> pubblica	
<input type="checkbox"/> attrezzature religiose	<input checked="" type="checkbox"/> privata	
<input type="checkbox"/> attrezzature amministrative	<input type="checkbox"/> mista	
<input type="checkbox"/> attrezzature per pubblici servizi	<input type="checkbox"/> altro	
<input type="checkbox"/> attrezzature sanitarie		
<input type="checkbox"/> attrezzature sociali		
<input type="checkbox"/> attrezzature culturali		
<input type="checkbox"/> aree verdi	Gestione	
<input checked="" type="checkbox"/> attrezzature sportive	<input type="checkbox"/> amministrazione comunale	
<input type="checkbox"/> parcheggi	<input type="checkbox"/> altro ente pubblico	
<input type="checkbox"/> servizi tecnologici	<input checked="" type="checkbox"/> privato	
<input type="checkbox"/> pista ciclabile	<input type="checkbox"/> altro	

CONSISTENZA				
Dimensioni lotto: 1176.48 mq				
Edifici		Elementi integrativi		
corpi di fabbrica	n.	verde	<input type="checkbox"/> sì	<input checked="" type="checkbox"/> no
S.L.P.	mq.	parcheggi	<input type="checkbox"/> sì	<input checked="" type="checkbox"/> no
n. piani fuori terra	n.	area attrezzata	<input checked="" type="checkbox"/> sì	<input type="checkbox"/> no
altezza edificio	ml.			
area di pertinenza	mq.			

FRUIBILITÀ			
compatibilità ambientale	sicurezza stradale (lontano da assi di traffico)	inquinamento acustico	inquinamento atmosferico
	<input checked="" type="checkbox"/> sì <input type="checkbox"/> no	<input type="checkbox"/> sì <input checked="" type="checkbox"/> no	<input type="checkbox"/> sì <input checked="" type="checkbox"/> no
stato di conservazione	<input type="checkbox"/> alto <input checked="" type="checkbox"/> medio	<input type="checkbox"/> basso	

ACCESSIBILITÀ			
tipologia percorsi	<input checked="" type="checkbox"/> pedonale	<input type="checkbox"/> ciclabile	<input checked="" type="checkbox"/> veicolare
	classe funzionale strada: strada urbana di interquartiere		
attraversamenti pedonali	<input checked="" type="checkbox"/> protetti	<input type="checkbox"/> non protetti	
superamento barriere architettoniche	ingresso	<input checked="" type="checkbox"/> accessibile	<input type="checkbox"/> non accessibile
	percorsi interni	<input checked="" type="checkbox"/> accessibili	<input type="checkbox"/> non accessibili
	parcheggi disabili	<input type="checkbox"/> presenti	<input checked="" type="checkbox"/> assenti
fermate TPL nel raggio di 300 m	<input checked="" type="checkbox"/> presenti	<input type="checkbox"/> assenti	
parcheggi pubblici nel raggio di 50 m	<input checked="" type="checkbox"/> presenti	<input type="checkbox"/> assenti	
accessibilità temporale	<input type="checkbox"/> 00.00-24.00	<input checked="" type="checkbox"/> diurno	

ALLEGATO GRAFICO

Ubicazione: via Senatore Longo

Estratto cartografico in scala 1:2.000



Estratto fotografico



Scheda n.30

Funzioni di riferimento	Funzione:	arredo urbano
<input checked="" type="checkbox"/> residenza	Identificativo servizio:	V-1/2
<input type="checkbox"/> produttivo	Localizzazione:	via Romanino
<input type="checkbox"/> terziario	Raggio di influenza:	
Tipologia del servizio		
<input type="checkbox"/> attrezzature per l'istruzione		
<input type="checkbox"/> attrezzature religiose	Proprietà	
<input type="checkbox"/> attrezzature amministrative	<input checked="" type="checkbox"/> pubblica	
<input type="checkbox"/> attrezzature per pubblici servizi	<input type="checkbox"/> privata	
<input type="checkbox"/> attrezzature sanitarie	<input type="checkbox"/> mista	
<input type="checkbox"/> attrezzature sociali	<input type="checkbox"/> altro	
<input type="checkbox"/> attrezzature culturali		
<input checked="" type="checkbox"/> aree verdi	Gestione	
<input type="checkbox"/> attrezzature sportive	<input checked="" type="checkbox"/> amministrazione comunale	
<input type="checkbox"/> parcheggi	<input type="checkbox"/> altro ente pubblico	
<input type="checkbox"/> servizi tecnologici	<input type="checkbox"/> privato	
<input type="checkbox"/> pista ciclabile	<input type="checkbox"/> altro	

CONSISTENZA		
Dimensioni lotto: 790.71 mq		
Arredo <input type="checkbox"/> buono <input type="checkbox"/> scarso <input type="checkbox"/> insuff. <input checked="" type="checkbox"/> assente	Qualità estetica	<input type="checkbox"/> rilevante <input type="checkbox"/> media <input checked="" type="checkbox"/> bassa
<input type="checkbox"/> pavimentazione:	valore storico	<input type="checkbox"/> rilevante <input type="checkbox"/> medio <input checked="" type="checkbox"/> basso
<input type="checkbox"/> panchine:	varietà floristica	<input type="checkbox"/> rilevante <input type="checkbox"/> media <input checked="" type="checkbox"/> bassa
<input type="checkbox"/> giochi: scivolo, altalene, molla	contesto	<input type="checkbox"/> rilevante <input type="checkbox"/> medio <input checked="" type="checkbox"/> basso
<input type="checkbox"/> cestini:	visuali	<input type="checkbox"/> rilevanti <input type="checkbox"/> medie <input checked="" type="checkbox"/> basse
<input type="checkbox"/> tavoli pic.nic:		
<input type="checkbox"/> fontanelle:		
<input type="checkbox"/> rastrelliere biciclette:		
<input type="checkbox"/> illuminazione:		

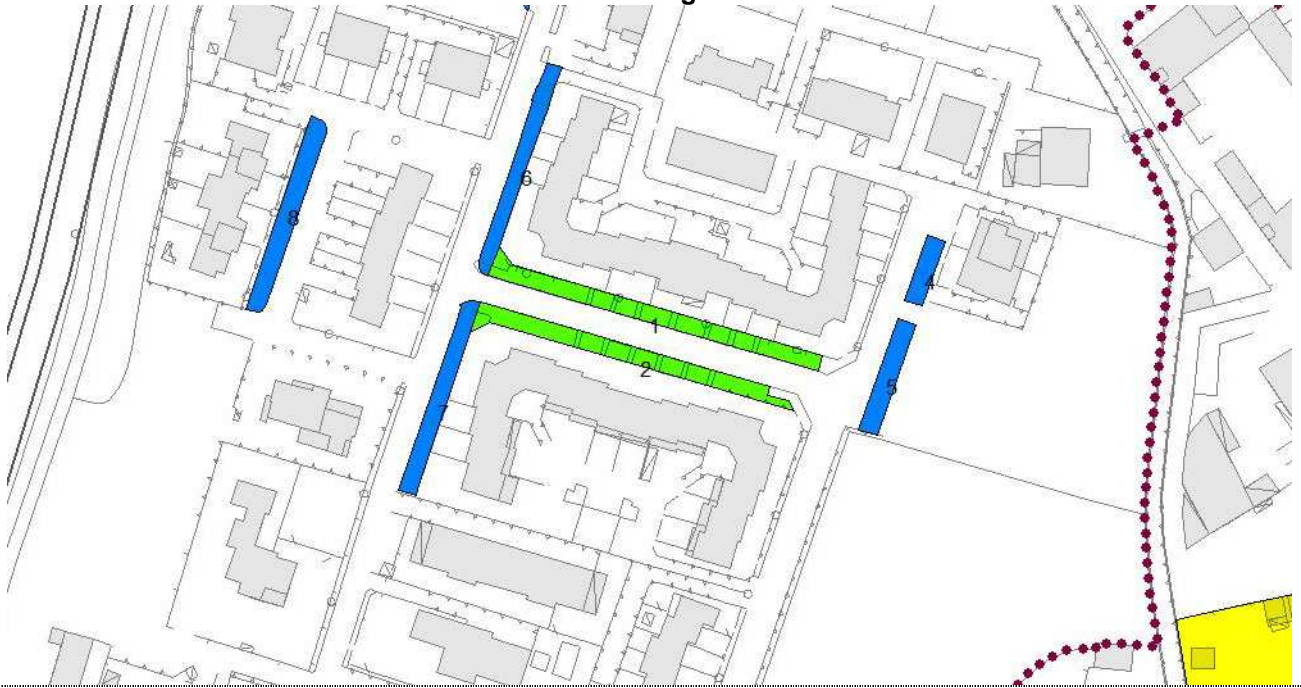
FRUIBILITÀ			
Compatibilità ambientale	sicurezza stradale (lontano da assi di traffico)	inquinamento acustico	inquinamento atmosferico
	<input checked="" type="checkbox"/> sì <input type="checkbox"/> no	<input type="checkbox"/> sì <input checked="" type="checkbox"/> no	<input type="checkbox"/> sì <input checked="" type="checkbox"/> no
Manutenzione	<input checked="" type="checkbox"/> buona <input type="checkbox"/> accettabile <input type="checkbox"/> insufficiente		
manto erboso	<input checked="" type="checkbox"/> buono <input type="checkbox"/> accettabile <input type="checkbox"/> insufficiente		
arredo	<input type="checkbox"/> buono <input type="checkbox"/> accettabile <input checked="" type="checkbox"/> insufficiente		
pulizia complessiva	<input checked="" type="checkbox"/> buona <input type="checkbox"/> accettabile <input type="checkbox"/> insufficiente		

ACCESSIBILITÀ		
Tipologia percorsi	<input checked="" type="checkbox"/> pedonale <input type="checkbox"/> ciclabile <input checked="" type="checkbox"/> veicolare	classe funzionale strada: strada urbana locale
Attraversamenti pedonali	<input type="checkbox"/> protetti <input checked="" type="checkbox"/> non protetti	
Superamento barriere architettoniche	ingresso	<input checked="" type="checkbox"/> accessibile <input type="checkbox"/> non accessibile
	percorsi interni	<input type="checkbox"/> accessibili (prato) <input checked="" type="checkbox"/> non accessibili
	parcheggi disabili	<input type="checkbox"/> presenti <input checked="" type="checkbox"/> assenti
Fermate TPL nel raggio di 300 m	<input checked="" type="checkbox"/> presenti <input type="checkbox"/> assenti	
Parcheggi pubblici nel raggio di 50 m	<input checked="" type="checkbox"/> presenti <input type="checkbox"/> assenti	
Accessibilità temporale	<input checked="" type="checkbox"/> 00.00-24.00 <input type="checkbox"/>	

ALLEGATO GRAFICO

Ubicazione: via Romanino

Estratto cartografico



Estratto fotografico



Scheda n.31

Funzioni di riferimento	Funzione:	verde attrezzato
<input checked="" type="checkbox"/> residenza	Identificativo servizio:	V-3
<input type="checkbox"/> produttivo	Localizzazione:	via Fe' D'Ostiani
<input type="checkbox"/> terziario	Raggio di influenza:	
Tipologia del servizio		
<input type="checkbox"/> attrezzature per l'istruzione		
<input type="checkbox"/> attrezzature religiose	Proprietà	
<input type="checkbox"/> attrezzature amministrative	<input checked="" type="checkbox"/> pubblica	
<input type="checkbox"/> attrezzature per pubblici servizi	<input type="checkbox"/> privata	
<input type="checkbox"/> attrezzature sanitarie	<input type="checkbox"/> mista	
<input type="checkbox"/> attrezzature sociali	<input type="checkbox"/> altro	
<input type="checkbox"/> attrezzature culturali		
<input checked="" type="checkbox"/> aree verdi	Gestione	
<input type="checkbox"/> attrezzature sportive	<input checked="" type="checkbox"/> amministrazione comunale	
<input type="checkbox"/> parcheggi	<input type="checkbox"/> altro ente pubblico	
<input type="checkbox"/> servizi tecnologici	<input type="checkbox"/> privato	
<input type="checkbox"/> pista ciclabile	<input type="checkbox"/> altro	

CONSISTENZA		
Dimensioni lotto: 6415.82 mq		
Arredo <input checked="" type="checkbox"/> buono <input type="checkbox"/> scarso <input type="checkbox"/> insuff. <input type="checkbox"/> assente	Qualità estetica <input checked="" type="checkbox"/> rilevante <input type="checkbox"/> media <input type="checkbox"/> bassa	
<input type="checkbox"/> pavimentazione:	valore storico	<input type="checkbox"/> rilevante <input type="checkbox"/> medio <input checked="" type="checkbox"/> basso
<input checked="" type="checkbox"/> panchine: 2	varietà floristica	<input type="checkbox"/> rilevante <input checked="" type="checkbox"/> media <input type="checkbox"/> bassa
<input checked="" type="checkbox"/> giochi: 1 scivolo, 2 altalene, 1 molla	contesto	<input checked="" type="checkbox"/> rilevante <input type="checkbox"/> medio <input type="checkbox"/> basso
<input type="checkbox"/> cestini:	visuali	<input checked="" type="checkbox"/> rilevanti <input type="checkbox"/> medie <input type="checkbox"/> basse
<input type="checkbox"/> tavoli pic.nic:		
<input type="checkbox"/> fontanelle:		
<input type="checkbox"/> rastrelliere biciclette:		
<input type="checkbox"/> illuminazione:		

FRUIBILITÀ			
Compatibilità ambientale	sicurezza stradale (lontano da assi di traffico) <input checked="" type="checkbox"/> sì <input type="checkbox"/> no	inquinamento acustico <input type="checkbox"/> sì <input checked="" type="checkbox"/> no	inquinamento atmosferico <input type="checkbox"/> sì <input checked="" type="checkbox"/> no
Manutenzione	<input checked="" type="checkbox"/> buona <input type="checkbox"/> accettabile <input type="checkbox"/> insufficiente		
manto erboso	<input checked="" type="checkbox"/> buono <input type="checkbox"/> accettabile <input type="checkbox"/> insufficiente		
arredo	<input checked="" type="checkbox"/> buono <input type="checkbox"/> accettabile <input type="checkbox"/> insufficiente		
pulizia complessiva	<input checked="" type="checkbox"/> buona <input type="checkbox"/> accettabile <input type="checkbox"/> insufficiente		

ACCESSIBILITÀ		
Tipologia percorsi	<input checked="" type="checkbox"/> pedonale <input type="checkbox"/> ciclabile <input checked="" type="checkbox"/> veicolare	
Attraversamenti pedonali	classe funzionale strada: strada urbana locale	
	<input type="checkbox"/> protetti <input checked="" type="checkbox"/> non protetti	
	ingresso <input checked="" type="checkbox"/> accessibile <input type="checkbox"/> non accessibile	
Superamento barriere architettoniche	percorsi interni <input checked="" type="checkbox"/> accessibili <input type="checkbox"/> non accessibili (prato)	
	parcheggi disabili <input type="checkbox"/> presenti <input checked="" type="checkbox"/> assenti	
Fermate TPL nel raggio di 300 m	<input checked="" type="checkbox"/> presenti <input type="checkbox"/> assenti	
Parcheggi pubblici nel raggio di 50 m	<input checked="" type="checkbox"/> presenti <input type="checkbox"/> assenti	
Accessibilità temporale	<input checked="" type="checkbox"/> 00.00-24.00 <input type="checkbox"/>	

ALLEGATO GRAFICO

Ubicazione: via Fe' D'Ostiani

Estratto cartografico



Estratto fotografico



Scheda n.32

Funzioni di riferimento	Funzione:	arredo urbano
<input checked="" type="checkbox"/> residenza	Identificativo servizio:	V-4/6/7
<input type="checkbox"/> produttivo	Localizzazione:	via don G. Desidera
<input type="checkbox"/> terziario	Raggio di influenza:	
Tipologia del servizio		
<input type="checkbox"/> attrezzature per l'istruzione		
<input type="checkbox"/> attrezzature religiose	Proprietà	
<input type="checkbox"/> attrezzature amministrative	<input checked="" type="checkbox"/> pubblica	
<input type="checkbox"/> attrezzature per pubblici servizi	<input type="checkbox"/> privata	
<input type="checkbox"/> attrezzature sanitarie	<input type="checkbox"/> mista	
<input type="checkbox"/> attrezzature sociali	<input type="checkbox"/> altro	
<input type="checkbox"/> attrezzature culturali		
<input checked="" type="checkbox"/> aree verdi	Gestione	
<input type="checkbox"/> attrezzature sportive	<input checked="" type="checkbox"/> amministrazione comunale	
<input type="checkbox"/> parcheggi	<input type="checkbox"/> altro ente pubblico	
<input type="checkbox"/> servizi tecnologici	<input type="checkbox"/> privato	
<input type="checkbox"/> pista ciclabile	<input type="checkbox"/> altro	

CONSISTENZA		
Dimensioni lotto: 2701.22 mq		
Arredo <input type="checkbox"/> buono <input type="checkbox"/> scarso <input type="checkbox"/> insuff. <input checked="" type="checkbox"/> assente	Qualità estetica	<input type="checkbox"/> rilevante <input checked="" type="checkbox"/> media <input type="checkbox"/> bassa
<input type="checkbox"/> pavimentazione:	valore storico	<input type="checkbox"/> rilevante <input type="checkbox"/> medio <input checked="" type="checkbox"/> basso
<input type="checkbox"/> panchine:	varietà floristica	<input type="checkbox"/> rilevante <input checked="" type="checkbox"/> media <input type="checkbox"/> bassa
<input type="checkbox"/> giochi: scivolo, altalene, molla	contesto	<input type="checkbox"/> rilevante <input checked="" type="checkbox"/> medio <input type="checkbox"/> basso
<input type="checkbox"/> cestini:	visuali	<input type="checkbox"/> rilevanti <input type="checkbox"/> medie <input checked="" type="checkbox"/> basse
<input type="checkbox"/> tavoli pic.nic:		
<input type="checkbox"/> fontanelle:		
<input type="checkbox"/> rastrelliere biciclette:		
<input type="checkbox"/> illuminazione:		

FRUIBILITÀ			
Compatibilità ambientale	sicurezza stradale (lontano da assi di traffico)	inquinamento acustico	inquinamento atmosferico
	<input checked="" type="checkbox"/> sì <input type="checkbox"/> no	<input type="checkbox"/> sì <input checked="" type="checkbox"/> no	<input type="checkbox"/> sì <input checked="" type="checkbox"/> no
Manutenzione	<input type="checkbox"/> buona <input type="checkbox"/> accettabile <input checked="" type="checkbox"/> insufficiente		
manto erboso	<input type="checkbox"/> buono <input type="checkbox"/> accettabile <input checked="" type="checkbox"/> insufficiente		
arredo	<input type="checkbox"/> buono <input type="checkbox"/> accettabile <input checked="" type="checkbox"/> insufficiente		
pulizia complessiva	<input type="checkbox"/> buona <input type="checkbox"/> accettabile <input checked="" type="checkbox"/> insufficiente		

ACCESSIBILITÀ		
Tipologia percorsi	<input checked="" type="checkbox"/> pedonale <input type="checkbox"/> ciclabile <input checked="" type="checkbox"/> veicolare	classe funzionale strada: strada urbana locale
Attraversamenti pedonali	<input type="checkbox"/> protetti <input checked="" type="checkbox"/> non protetti	
Superamento barriere architettoniche	ingresso	<input checked="" type="checkbox"/> accessibile <input type="checkbox"/> non accessibile
	percorsi interni	<input type="checkbox"/> accessibili (prato) <input checked="" type="checkbox"/> non accessibili
	parcheggi disabili	<input type="checkbox"/> presenti <input checked="" type="checkbox"/> assenti
Fermate TPL nel raggio di 300 m	<input checked="" type="checkbox"/> presenti <input type="checkbox"/> assenti	
Parcheggi pubblici nel raggio di 50 m	<input checked="" type="checkbox"/> presenti <input type="checkbox"/> assenti	
Accessibilità temporale	<input checked="" type="checkbox"/> 00.00-24.00 <input type="checkbox"/>	

ALLEGATO GRAFICO

Ubicazione: via don G. Desidera

Estratto cartografico



Estratto fotografico



Scheda n.33

Funzioni di riferimento	Funzione:	verde attrezzato
<input checked="" type="checkbox"/> residenza	Identificativo servizio:	V-5
<input type="checkbox"/> produttivo	Localizzazione:	via Fe' d'Ostiani
<input type="checkbox"/> terziario	Raggio di influenza:	
Tipologia del servizio		
<input type="checkbox"/> attrezzature per l'istruzione		
<input type="checkbox"/> attrezzature religiose	Proprietà	
<input type="checkbox"/> attrezzature amministrative	<input checked="" type="checkbox"/> pubblica	
<input type="checkbox"/> attrezzature per pubblici servizi	<input type="checkbox"/> privata	
<input type="checkbox"/> attrezzature sanitarie	<input type="checkbox"/> mista	
<input type="checkbox"/> attrezzature sociali	<input type="checkbox"/> altro	
<input type="checkbox"/> attrezzature culturali		
<input checked="" type="checkbox"/> aree verdi	Gestione	
<input type="checkbox"/> attrezzature sportive	<input checked="" type="checkbox"/> amministrazione comunale	
<input type="checkbox"/> parcheggi	<input type="checkbox"/> altro ente pubblico	
<input type="checkbox"/> servizi tecnologici	<input type="checkbox"/> privato	
<input type="checkbox"/> pista ciclabile	<input type="checkbox"/> altro	

CONSISTENZA		
Dimensioni lotto: 665.56 mq		
Arredo <input checked="" type="checkbox"/> buono <input type="checkbox"/> scarso <input type="checkbox"/> insuff. <input type="checkbox"/> assente	Qualità estetica <input checked="" type="checkbox"/> rilevante <input type="checkbox"/> media <input type="checkbox"/> bassa	
<input type="checkbox"/> pavimentazione:	valore storico	<input type="checkbox"/> rilevante <input type="checkbox"/> medio <input checked="" type="checkbox"/> basso
<input checked="" type="checkbox"/> panchine: 2	varietà floristica	<input type="checkbox"/> rilevante <input checked="" type="checkbox"/> media <input type="checkbox"/> bassa
<input checked="" type="checkbox"/> giochi: 1 scivolo, 2 altalene, 1 molla	contesto	<input checked="" type="checkbox"/> rilevante <input type="checkbox"/> medio <input type="checkbox"/> basso
<input type="checkbox"/> cestini:	visuali	<input checked="" type="checkbox"/> rilevanti <input type="checkbox"/> medie <input type="checkbox"/> basse
<input type="checkbox"/> tavoli pic.nic:		
<input type="checkbox"/> fontanelle:		
<input type="checkbox"/> rastrelliere biciclette:		
<input type="checkbox"/> illuminazione:		

FRUIBILITÀ			
Compatibilità ambientale	sicurezza stradale (lontano da assi di traffico) <input checked="" type="checkbox"/> sì <input type="checkbox"/> no	inquinamento acustico <input type="checkbox"/> sì <input checked="" type="checkbox"/> no	inquinamento atmosferico <input type="checkbox"/> sì <input checked="" type="checkbox"/> no
Manutenzione	<input checked="" type="checkbox"/> buona <input type="checkbox"/> accettabile <input type="checkbox"/> insufficiente		
manto erboso	<input checked="" type="checkbox"/> buono <input type="checkbox"/> accettabile <input type="checkbox"/> insufficiente		
arredo	<input checked="" type="checkbox"/> buono <input type="checkbox"/> accettabile <input type="checkbox"/> insufficiente		
pulizia complessiva	<input checked="" type="checkbox"/> buona <input type="checkbox"/> accettabile <input type="checkbox"/> insufficiente		

ACCESSIBILITÀ		
Tipologia percorsi	<input checked="" type="checkbox"/> pedonale <input type="checkbox"/> ciclabile <input checked="" type="checkbox"/> veicolare	classe funzionale strada: strada urbana locale
Attraversamenti pedonali	<input type="checkbox"/> protetti <input checked="" type="checkbox"/> non protetti	
Superamento barriere architettoniche	ingresso	<input checked="" type="checkbox"/> accessibile <input type="checkbox"/> non accessibile
	percorsi interni	<input type="checkbox"/> accessibili (prato) <input checked="" type="checkbox"/> non accessibili
	parcheggi disabili	<input type="checkbox"/> presenti <input checked="" type="checkbox"/> assenti
Fermate TPL nel raggio di 300 m	<input checked="" type="checkbox"/> presenti <input type="checkbox"/> assenti	
Parcheggi pubblici nel raggio di 50 m	<input checked="" type="checkbox"/> presenti <input type="checkbox"/> assenti	
Accessibilità temporale	<input checked="" type="checkbox"/> 00.00-24.00 <input type="checkbox"/>	

ALLEGATO GRAFICO

Ubicazione: via Fe' d'Ostiani

Estratto cartografico



Estratto fotografico



Scheda n.34

Funzioni di riferimento	Funzione:	arredo urbano
<input checked="" type="checkbox"/> residenza	Identificativo servizio:	V-8
<input type="checkbox"/> produttivo	Localizzazione:	via san Rocco
<input type="checkbox"/> terziario	Raggio di influenza:	
Tipologia del servizio		
<input type="checkbox"/> attrezzature per l'istruzione		
<input type="checkbox"/> attrezzature religiose	Proprietà	
<input type="checkbox"/> attrezzature amministrative	<input checked="" type="checkbox"/> pubblica	
<input type="checkbox"/> attrezzature per pubblici servizi	<input type="checkbox"/> privata	
<input type="checkbox"/> attrezzature sanitarie	<input type="checkbox"/> mista	
<input type="checkbox"/> attrezzature sociali	<input type="checkbox"/> altro	
<input type="checkbox"/> attrezzature culturali		
<input checked="" type="checkbox"/> aree verdi	Gestione	
<input type="checkbox"/> attrezzature sportive	<input checked="" type="checkbox"/> amministrazione comunale	
<input type="checkbox"/> parcheggi	<input type="checkbox"/> altro ente pubblico	
<input type="checkbox"/> servizi tecnologici	<input type="checkbox"/> privato	
<input type="checkbox"/> pista ciclabile	<input type="checkbox"/> altro	

CONSISTENZA		
Dimensioni lotto: 298.52 mq		
Arredo <input type="checkbox"/> buono <input type="checkbox"/> scarso <input type="checkbox"/> insuff. <input checked="" type="checkbox"/> assente	Qualità estetica	<input type="checkbox"/> rilevante <input checked="" type="checkbox"/> media <input type="checkbox"/> bassa
<input type="checkbox"/> pavimentazione:	valore storico	<input type="checkbox"/> rilevante <input type="checkbox"/> medio <input checked="" type="checkbox"/> basso
<input type="checkbox"/> panchine:	varietà floristica	<input type="checkbox"/> rilevante <input checked="" type="checkbox"/> media <input type="checkbox"/> bassa
<input type="checkbox"/> giochi: scivolo, altalene, molla	contesto	<input type="checkbox"/> rilevante <input checked="" type="checkbox"/> medio <input type="checkbox"/> basso
<input type="checkbox"/> cestini:	visuali	<input type="checkbox"/> rilevanti <input type="checkbox"/> medie <input checked="" type="checkbox"/> basse
<input type="checkbox"/> tavoli pic.nic:		
<input type="checkbox"/> fontanelle:		
<input type="checkbox"/> rastrelliere biciclette:		
<input type="checkbox"/> illuminazione:		

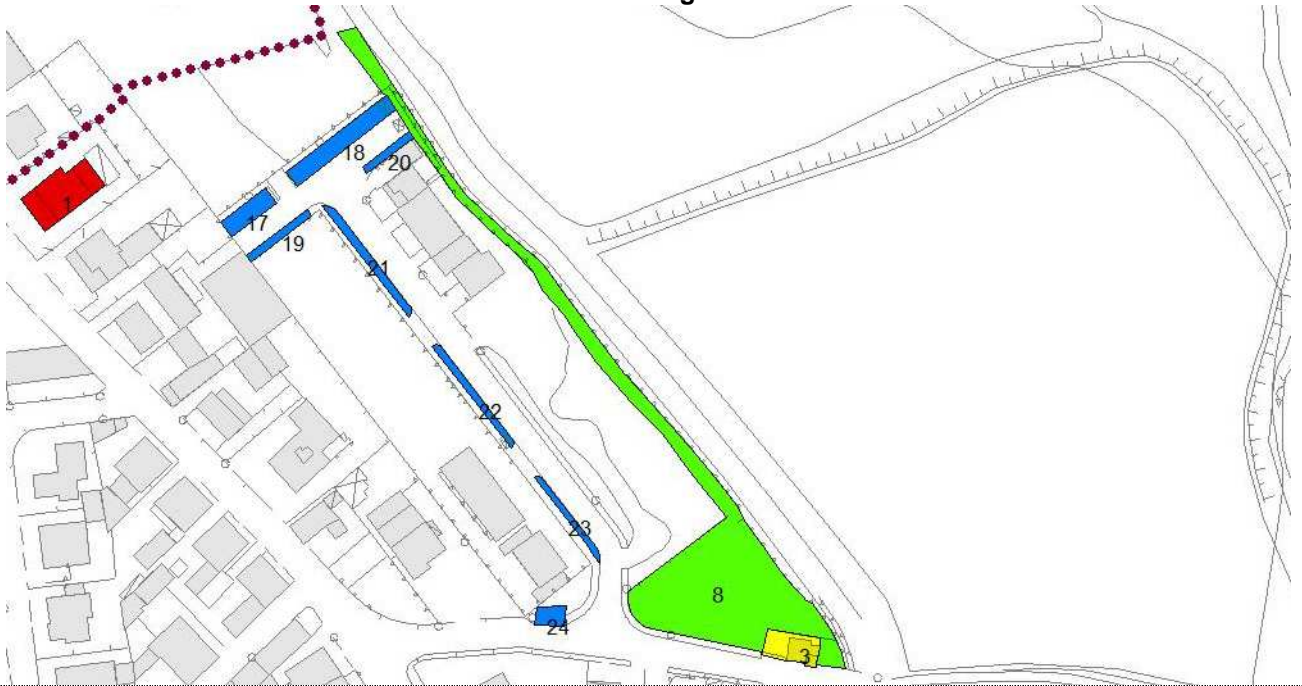
FRUIBILITÀ			
Compatibilità ambientale	sicurezza stradale (protetto/lontano da assi di traffico) <input checked="" type="checkbox"/> sì <input type="checkbox"/> no	inquinamento acustico <input type="checkbox"/> sì <input checked="" type="checkbox"/> no	inquinamento atmosferico <input type="checkbox"/> sì <input checked="" type="checkbox"/> no
Manutenzione	<input type="checkbox"/> buona <input type="checkbox"/> accettabile <input checked="" type="checkbox"/> insufficiente		
manto erboso	<input type="checkbox"/> buono <input type="checkbox"/> accettabile <input checked="" type="checkbox"/> insufficiente		
arredo	<input type="checkbox"/> buono <input type="checkbox"/> accettabile <input checked="" type="checkbox"/> insufficiente		
pulizia complessiva	<input type="checkbox"/> buona <input type="checkbox"/> accettabile <input checked="" type="checkbox"/> insufficiente		

ACCESSIBILITÀ		
Tipologia percorsi	<input checked="" type="checkbox"/> pedonale <input type="checkbox"/> ciclabile <input checked="" type="checkbox"/> veicolare	classe funzionale strada: strada urbana locale
Attraversamenti pedonali	<input type="checkbox"/> protetti <input checked="" type="checkbox"/> non protetti	
Superamento barriere architettoniche	ingresso	<input checked="" type="checkbox"/> accessibile <input type="checkbox"/> non accessibile
	percorsi interni	<input type="checkbox"/> accessibili (prato) <input checked="" type="checkbox"/> non accessibili
	parcheggi disabili	<input type="checkbox"/> presenti <input checked="" type="checkbox"/> assenti
Fermate TPL nel raggio di 300 m	<input checked="" type="checkbox"/> presenti <input type="checkbox"/> assenti	
Parcheggi pubblici nel raggio di 50 m	<input checked="" type="checkbox"/> presenti <input type="checkbox"/> assenti	
Accessibilità temporale	<input checked="" type="checkbox"/> 00.00-24.00 <input type="checkbox"/>	

ALLEGATO GRAFICO

Ubicazione:

Estratto cartografico



Estratto fotografico



Scheda n.35

Funzioni di riferimento	Funzione:	arredo urbano
<input checked="" type="checkbox"/> residenza	Identificativo servizio:	V-9
<input type="checkbox"/> produttivo	Localizzazione:	via Santi F. e Giovita
<input type="checkbox"/> terziario	Raggio di influenza:	
Tipologia del servizio		
<input type="checkbox"/> attrezzature per l'istruzione		
<input type="checkbox"/> attrezzature religiose	Proprietà	
<input type="checkbox"/> attrezzature amministrative	<input checked="" type="checkbox"/> pubblica	
<input type="checkbox"/> attrezzature per pubblici servizi	<input type="checkbox"/> privata	
<input type="checkbox"/> attrezzature sanitarie	<input type="checkbox"/> mista	
<input type="checkbox"/> attrezzature sociali	<input type="checkbox"/> altro	
<input type="checkbox"/> attrezzature culturali		
<input checked="" type="checkbox"/> aree verdi	Gestione	
<input type="checkbox"/> attrezzature sportive	<input checked="" type="checkbox"/> amministrazione comunale	
<input type="checkbox"/> parcheggi	<input type="checkbox"/> altro ente pubblico	
<input type="checkbox"/> servizi tecnologici	<input type="checkbox"/> privato	
<input type="checkbox"/> pista ciclabile	<input type="checkbox"/> altro	

CONSISTENZA		
Dimensioni lotto: 298.52 mq		
Arredo <input type="checkbox"/> buono <input type="checkbox"/> scarso <input type="checkbox"/> insuff. <input checked="" type="checkbox"/> assente	Qualità estetica	<input type="checkbox"/> rilevante <input type="checkbox"/> media <input checked="" type="checkbox"/> bassa
<input type="checkbox"/> pavimentazione:	valore storico	<input type="checkbox"/> rilevante <input type="checkbox"/> medio <input checked="" type="checkbox"/> basso
<input type="checkbox"/> panchine:	varietà floristica	<input type="checkbox"/> rilevante <input type="checkbox"/> media <input checked="" type="checkbox"/> bassa
<input type="checkbox"/> giochi: scivolo, altalene, molla	contesto	<input type="checkbox"/> rilevante <input type="checkbox"/> medio <input checked="" type="checkbox"/> basso
<input type="checkbox"/> cestini:	visuali	<input type="checkbox"/> rilevanti <input type="checkbox"/> medie <input checked="" type="checkbox"/> basse
<input type="checkbox"/> tavoli pic.nic:		
<input type="checkbox"/> fontanelle:		
<input type="checkbox"/> rastrelliere biciclette:		
<input type="checkbox"/> illuminazione:		

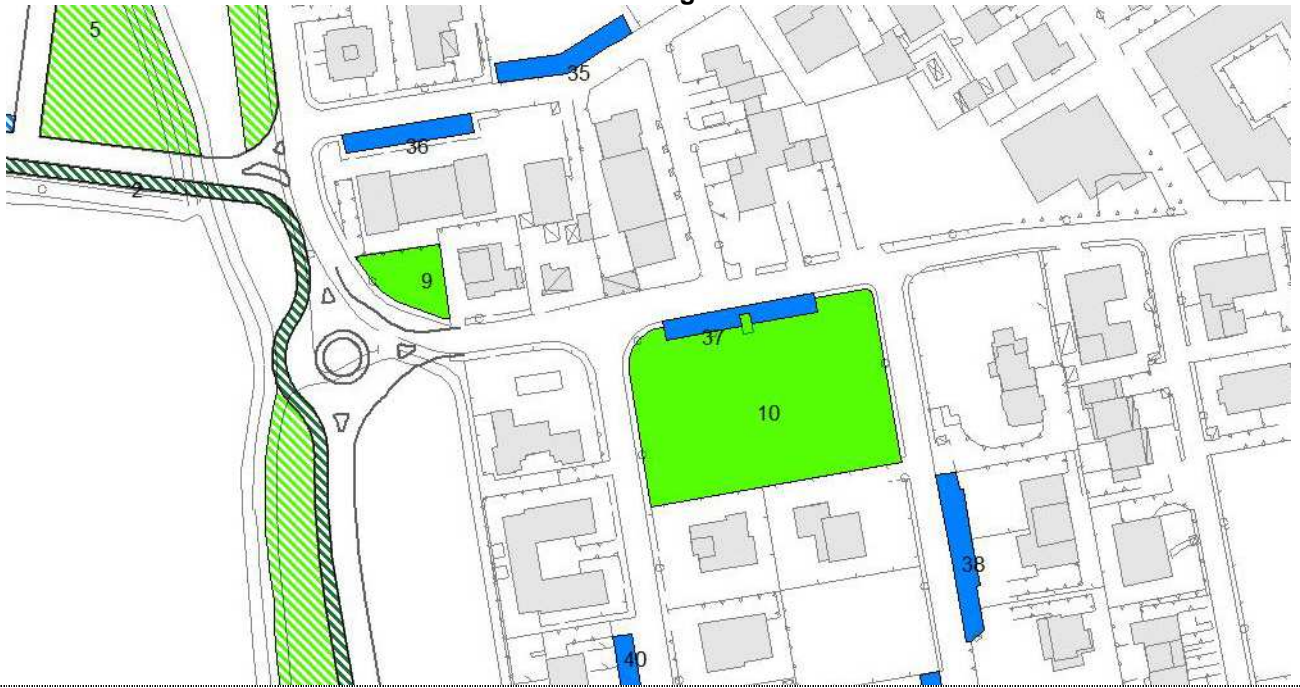
FRUIBILITÀ			
Compatibilità ambientale	sicurezza stradale (protetto/lontano da assi di traffico) <input checked="" type="checkbox"/> sì <input type="checkbox"/> no	inquinamento acustico <input type="checkbox"/> sì <input checked="" type="checkbox"/> no	inquinamento atmosferico <input type="checkbox"/> sì <input checked="" type="checkbox"/> no
Manutenzione	<input type="checkbox"/> buona <input type="checkbox"/> accettabile <input checked="" type="checkbox"/> insufficiente		
manto erboso	<input type="checkbox"/> buono <input type="checkbox"/> accettabile <input checked="" type="checkbox"/> insufficiente		
arredo	<input type="checkbox"/> buono <input type="checkbox"/> accettabile <input checked="" type="checkbox"/> insufficiente		
pulizia complessiva	<input type="checkbox"/> buona <input type="checkbox"/> accettabile <input checked="" type="checkbox"/> insufficiente		

ACCESSIBILITÀ		
Tipologia percorsi	<input checked="" type="checkbox"/> pedonale <input type="checkbox"/> ciclabile <input checked="" type="checkbox"/> veicolare	classe funzionale strada: strada urbana locale
Attraversamenti pedonali	<input type="checkbox"/> protetti <input checked="" type="checkbox"/> non protetti	
Superamento barriere architettoniche	ingresso	<input checked="" type="checkbox"/> accessibile <input type="checkbox"/> non accessibile
	percorsi interni	<input type="checkbox"/> accessibili (prato) <input checked="" type="checkbox"/> non accessibili
	parcheggi disabili	<input type="checkbox"/> presenti <input checked="" type="checkbox"/> assenti
Fermate TPL nel raggio di 300 m	<input checked="" type="checkbox"/> presenti <input type="checkbox"/> assenti	
Parcheggi pubblici nel raggio di 50 m	<input checked="" type="checkbox"/> presenti <input type="checkbox"/> assenti	
Accessibilità temporale	<input checked="" type="checkbox"/> 00.00-24.00 <input type="checkbox"/>	

ALLEGATO GRAFICO

Ubicazione: via Santi F. e Giovita

Estratto cartografico



Estratto fotografico



Scheda n.36

Funzioni di riferimento	Funzione:	arredo urbano
<input checked="" type="checkbox"/> residenza	Identificativo servizio:	V-10
<input type="checkbox"/> produttivo	Localizzazione:	via Beluschi
<input type="checkbox"/> terziario	Raggio di influenza:	
Tipologia del servizio		
<input type="checkbox"/> attrezzature per l'istruzione		
<input type="checkbox"/> attrezzature religiose	Proprietà	
<input type="checkbox"/> attrezzature amministrative	<input checked="" type="checkbox"/> pubblica	
<input type="checkbox"/> attrezzature per pubblici servizi	<input type="checkbox"/> privata	
<input type="checkbox"/> attrezzature sanitarie	<input type="checkbox"/> mista	
<input type="checkbox"/> attrezzature sociali	<input type="checkbox"/> altro	
<input type="checkbox"/> attrezzature culturali		
<input checked="" type="checkbox"/> aree verdi	Gestione	
<input type="checkbox"/> attrezzature sportive	<input checked="" type="checkbox"/> amministrazione comunale	
<input type="checkbox"/> parcheggi	<input type="checkbox"/> altro ente pubblico	
<input type="checkbox"/> servizi tecnologici	<input type="checkbox"/> privato	
<input type="checkbox"/> pista ciclabile	<input type="checkbox"/> altro	

CONSISTENZA		
Dimensioni lotto: 2960.68 mq		
Arredo <input type="checkbox"/> buono <input type="checkbox"/> scarso <input type="checkbox"/> insuff. <input checked="" type="checkbox"/> assente	Qualità estetica	<input type="checkbox"/> rilevante <input type="checkbox"/> media <input checked="" type="checkbox"/> bassa
<input type="checkbox"/> pavimentazione:	valore storico	<input type="checkbox"/> rilevante <input type="checkbox"/> medio <input checked="" type="checkbox"/> basso
<input type="checkbox"/> panchine:	varietà floristica	<input type="checkbox"/> rilevante <input type="checkbox"/> media <input checked="" type="checkbox"/> bassa
<input type="checkbox"/> giochi: scivolo, altalene, molla	contesto	<input type="checkbox"/> rilevante <input type="checkbox"/> medio <input checked="" type="checkbox"/> basso
<input type="checkbox"/> cestini:	visuali	<input type="checkbox"/> rilevanti <input type="checkbox"/> medie <input checked="" type="checkbox"/> basse
<input type="checkbox"/> tavoli pic.nic:		
<input type="checkbox"/> fontanelle:		
<input type="checkbox"/> rastrelliere biciclette:		
<input type="checkbox"/> illuminazione:		

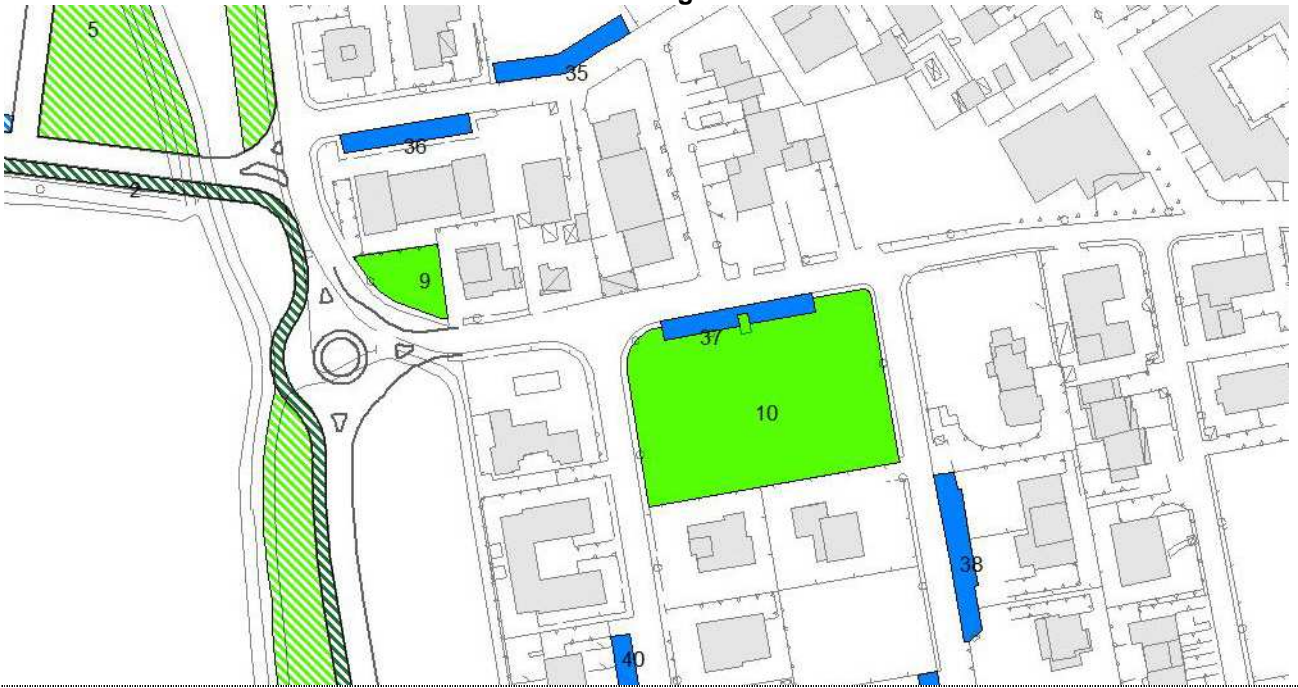
FRUIBILITÀ			
Compatibilità ambientale	sicurezza stradale (protetto/lontano da assi di traffico) <input checked="" type="checkbox"/> sì <input type="checkbox"/> no	inquinamento acustico <input type="checkbox"/> sì <input checked="" type="checkbox"/> no	inquinamento atmosferico <input type="checkbox"/> sì <input checked="" type="checkbox"/> no
Manutenzione	<input type="checkbox"/> buona <input type="checkbox"/> accettabile <input checked="" type="checkbox"/> insufficiente		
manto erboso	<input type="checkbox"/> buono <input type="checkbox"/> accettabile <input checked="" type="checkbox"/> insufficiente		
arredo	<input type="checkbox"/> buono <input type="checkbox"/> accettabile <input checked="" type="checkbox"/> insufficiente		
pulizia complessiva	<input type="checkbox"/> buona <input type="checkbox"/> accettabile <input checked="" type="checkbox"/> insufficiente		

ACCESSIBILITÀ		
Tipologia percorsi	<input checked="" type="checkbox"/> pedonale <input type="checkbox"/> ciclabile <input checked="" type="checkbox"/> veicolare	classe funzionale strada: strada urbana locale
Attraversamenti pedonali	<input type="checkbox"/> protetti <input checked="" type="checkbox"/> non protetti	
Superamento barriere architettoniche	ingresso	<input checked="" type="checkbox"/> accessibile <input type="checkbox"/> non accessibile
	percorsi interni	<input type="checkbox"/> accessibili (prato) <input checked="" type="checkbox"/> non accessibili
	parcheggi disabili	<input type="checkbox"/> presenti <input checked="" type="checkbox"/> assenti
Fermate TPL nel raggio di 300 m	<input checked="" type="checkbox"/> presenti <input type="checkbox"/> assenti	
Parcheggi pubblici nel raggio di 50 m	<input checked="" type="checkbox"/> presenti <input type="checkbox"/> assenti	
Accessibilità temporale	<input checked="" type="checkbox"/> 00.00-24.00 <input type="checkbox"/>	

ALLEGATO GRAFICO

Ubicazione:

Estratto cartografico



Estratto fotografico



Scheda n.37

Funzioni di riferimento	Funzione:	arredo urbano
<input checked="" type="checkbox"/> residenza	Identificativo servizio:	V-11
<input type="checkbox"/> produttivo	Localizzazione:	via San Rocco
<input type="checkbox"/> terziario	Raggio di influenza:	
Tipologia del servizio		
<input type="checkbox"/> attrezzature per l'istruzione		
<input type="checkbox"/> attrezzature religiose	Proprietà	
<input type="checkbox"/> attrezzature amministrative	<input checked="" type="checkbox"/> pubblica	
<input type="checkbox"/> attrezzature per pubblici servizi	<input type="checkbox"/> privata	
<input type="checkbox"/> attrezzature sanitarie	<input type="checkbox"/> mista	
<input type="checkbox"/> attrezzature sociali	<input type="checkbox"/> altro	
<input type="checkbox"/> attrezzature culturali		
<input checked="" type="checkbox"/> aree verdi	Gestione	
<input type="checkbox"/> attrezzature sportive	<input checked="" type="checkbox"/> amministrazione comunale	
<input type="checkbox"/> parcheggi	<input type="checkbox"/> altro ente pubblico	
<input type="checkbox"/> servizi tecnologici	<input type="checkbox"/> privato	
<input type="checkbox"/> pista ciclabile	<input type="checkbox"/> altro	

CONSISTENZA		
Dimensioni lotto: 1579.97 mq		
Arredo <input type="checkbox"/> buono <input type="checkbox"/> scarso <input type="checkbox"/> insuff. <input checked="" type="checkbox"/> assente	Qualità estetica	<input checked="" type="checkbox"/> rilevante <input type="checkbox"/> media <input type="checkbox"/> bassa
<input type="checkbox"/> pavimentazione:	valore storico	<input type="checkbox"/> rilevante <input type="checkbox"/> medio <input checked="" type="checkbox"/> basso
<input type="checkbox"/> panchine:	varietà floristica	<input type="checkbox"/> rilevante <input checked="" type="checkbox"/> media <input type="checkbox"/> bassa
<input type="checkbox"/> giochi: scivolo, altalene, molla	contesto	<input checked="" type="checkbox"/> rilevante <input type="checkbox"/> medio <input type="checkbox"/> basso
<input type="checkbox"/> cestini:	visuali	<input checked="" type="checkbox"/> rilevanti <input type="checkbox"/> medie <input type="checkbox"/> basse
<input type="checkbox"/> tavoli pic.nic:		
<input type="checkbox"/> fontanelle:		
<input type="checkbox"/> rastrelliere biciclette:		
<input type="checkbox"/> illuminazione:		

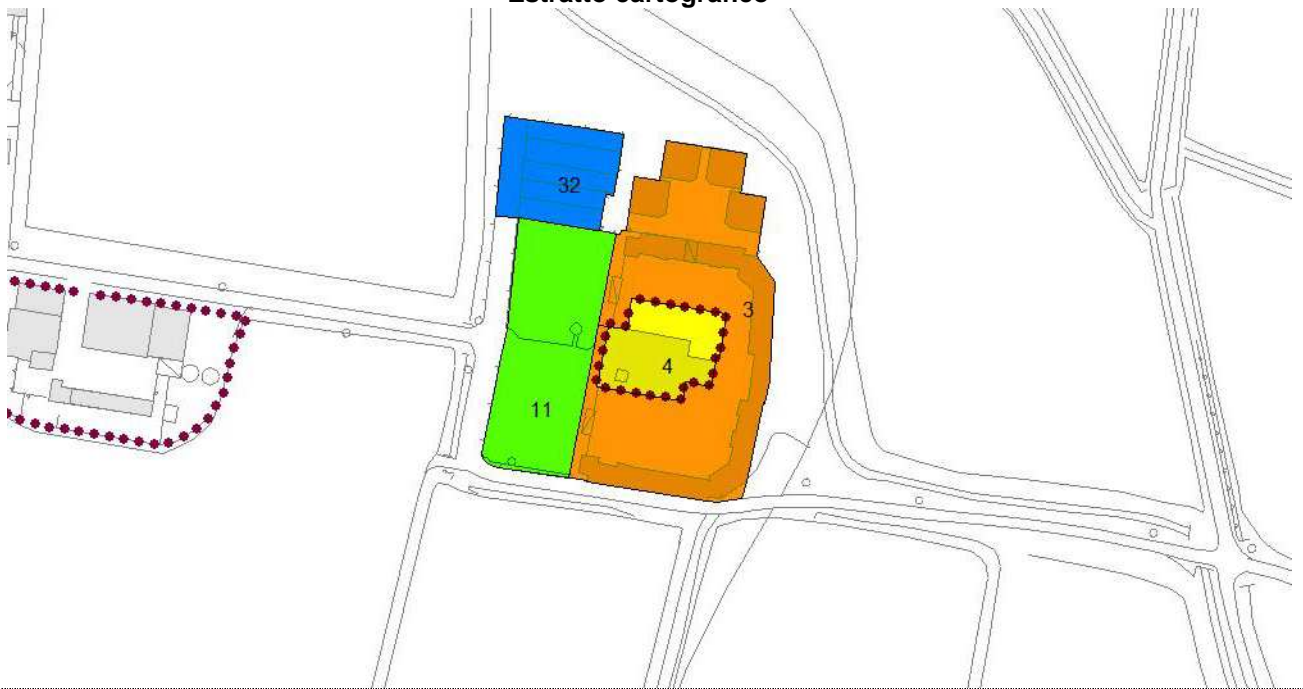
FRUIBILITÀ			
Compatibilità ambientale	sicurezza stradale (protetto/lontano da assi di traffico) <input checked="" type="checkbox"/> sì <input type="checkbox"/> no	inquinamento acustico <input type="checkbox"/> sì <input checked="" type="checkbox"/> no	inquinamento atmosferico <input type="checkbox"/> sì <input checked="" type="checkbox"/> no
Manutenzione	<input checked="" type="checkbox"/> buona <input type="checkbox"/> accettabile <input type="checkbox"/> insufficiente		
manto erboso	<input checked="" type="checkbox"/> buono <input type="checkbox"/> accettabile <input type="checkbox"/> insufficiente		
arredo	<input type="checkbox"/> buono <input type="checkbox"/> accettabile <input checked="" type="checkbox"/> insufficiente		
pulizia complessiva	<input checked="" type="checkbox"/> buona <input type="checkbox"/> accettabile <input type="checkbox"/> insufficiente		

ACCESSIBILITÀ		
Tipologia percorsi	<input checked="" type="checkbox"/> pedonale <input type="checkbox"/> ciclabile <input checked="" type="checkbox"/> veicolare	classe funzionale strada: strada urbana locale
Attraversamenti pedonali	<input type="checkbox"/> protetti <input checked="" type="checkbox"/> non protetti	
Superamento barriere architettoniche	ingresso	<input checked="" type="checkbox"/> accessibile <input type="checkbox"/> non accessibile
	percorsi interni	<input type="checkbox"/> accessibili (prato) <input checked="" type="checkbox"/> non accessibili
	parcheggi disabili	<input type="checkbox"/> presenti <input checked="" type="checkbox"/> assenti
Fermate TPL nel raggio di 300 m	<input checked="" type="checkbox"/> presenti <input type="checkbox"/> assenti	
Parcheggi pubblici nel raggio di 50 m	<input checked="" type="checkbox"/> presenti <input type="checkbox"/> assenti	
Accessibilità temporale	<input checked="" type="checkbox"/> 00.00-24.00 <input type="checkbox"/>	

ALLEGATO GRAFICO

Ubicazione: via San Rocco

Estratto cartografico



Estratto fotografico



Scheda n.38

Funzioni di riferimento	Funzione:	verde attrezzato
<input checked="" type="checkbox"/> residenza	Identificativo servizio:	V-17
<input type="checkbox"/> produttivo	Localizzazione:	piazza Vittoria
<input type="checkbox"/> terziario	Raggio di influenza:	
Tipologia del servizio		
<input type="checkbox"/> attrezzature per l'istruzione		
<input type="checkbox"/> attrezzature religiose	Proprietà	
<input type="checkbox"/> attrezzature amministrative	<input checked="" type="checkbox"/> pubblica	
<input type="checkbox"/> attrezzature per pubblici servizi	<input type="checkbox"/> privata	
<input type="checkbox"/> attrezzature sanitarie	<input type="checkbox"/> mista	
<input type="checkbox"/> attrezzature sociali	<input type="checkbox"/> altro	
<input type="checkbox"/> attrezzature culturali		
<input checked="" type="checkbox"/> aree verdi	Gestione	
<input type="checkbox"/> attrezzature sportive	<input checked="" type="checkbox"/> amministrazione comunale	
<input type="checkbox"/> parcheggi	<input type="checkbox"/> altro ente pubblico	
<input type="checkbox"/> servizi tecnologici	<input type="checkbox"/> privato	
<input type="checkbox"/> pista ciclabile	<input type="checkbox"/> altro	

CONSISTENZA		
Dimensioni lotto: 2351.87 mq		
Arredo <input checked="" type="checkbox"/> buono <input type="checkbox"/> scarso <input type="checkbox"/> insuff. <input type="checkbox"/> assente	Qualità estetica <input checked="" type="checkbox"/> rilevante <input type="checkbox"/> media <input type="checkbox"/> bassa	
<input type="checkbox"/> pavimentazione:	valore storico	<input type="checkbox"/> rilevante <input type="checkbox"/> medio <input checked="" type="checkbox"/> basso
<input checked="" type="checkbox"/> panchine: 2	varietà floristica	<input type="checkbox"/> rilevante <input checked="" type="checkbox"/> media <input type="checkbox"/> bassa
<input checked="" type="checkbox"/> giochi: 1 scivolo, 2 altalene, 2 molla	contesto	<input checked="" type="checkbox"/> rilevante <input type="checkbox"/> medio <input type="checkbox"/> basso
<input checked="" type="checkbox"/> cestini: 1	visuali	<input checked="" type="checkbox"/> rilevanti <input type="checkbox"/> medie <input type="checkbox"/> basse
<input type="checkbox"/> tavoli pic.nic:		
<input type="checkbox"/> fontanelle:		
<input type="checkbox"/> rastrelliere biciclette:		
<input checked="" type="checkbox"/> illuminazione: 8		

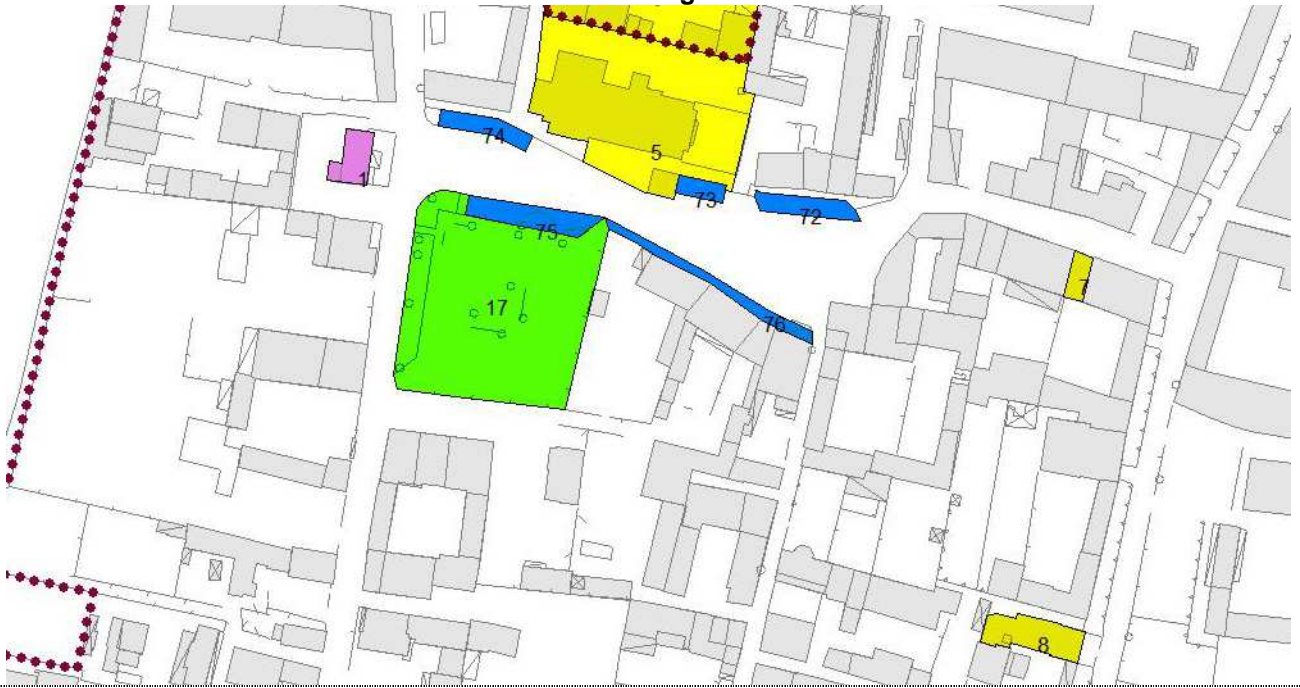
FRUIBILITÀ			
Compatibilità ambientale	sicurezza stradale (protetto/lontano da assi di traffico) <input checked="" type="checkbox"/> sì <input type="checkbox"/> no	inquinamento acustico <input type="checkbox"/> sì <input checked="" type="checkbox"/> no	inquinamento atmosferico <input type="checkbox"/> sì <input checked="" type="checkbox"/> no
Manutenzione	<input checked="" type="checkbox"/> buona <input type="checkbox"/> accettabile <input type="checkbox"/> insufficiente		
manto erboso	<input checked="" type="checkbox"/> buono <input type="checkbox"/> accettabile <input type="checkbox"/> insufficiente		
arredo	<input checked="" type="checkbox"/> buono <input type="checkbox"/> accettabile <input type="checkbox"/> insufficiente		
pulizia complessiva	<input checked="" type="checkbox"/> buona <input type="checkbox"/> accettabile <input type="checkbox"/> insufficiente		

ACCESSIBILITÀ		
Tipologia percorsi	<input checked="" type="checkbox"/> pedonale <input type="checkbox"/> ciclabile <input checked="" type="checkbox"/> veicolare	classe funzionale strada: strada urbana locale
Attraversamenti pedonali	<input type="checkbox"/> protetti <input checked="" type="checkbox"/> non protetti	
Superamento barriere architettoniche	ingresso	<input checked="" type="checkbox"/> accessibile <input type="checkbox"/> non accessibile
	percorsi interni	<input type="checkbox"/> accessibili (prato) <input checked="" type="checkbox"/> non accessibili
	parcheggi disabili	<input type="checkbox"/> presenti <input checked="" type="checkbox"/> assenti
Fermate TPL nel raggio di 300 m	<input checked="" type="checkbox"/> presenti <input type="checkbox"/> assenti	
Parcheggi pubblici nel raggio di 50 m	<input checked="" type="checkbox"/> presenti <input type="checkbox"/> assenti	
Accessibilità temporale	<input checked="" type="checkbox"/> 00.00-24.00 <input type="checkbox"/>	

ALLEGATO GRAFICO

Ubicazione: piazza Vittoria

Estratto cartografico



Estratto fotografico



Scheda n.39

Funzioni di riferimento	Funzione:	arredo urbano
<input checked="" type="checkbox"/> residenza	Identificativo servizio:	V-18
<input type="checkbox"/> produttivo	Localizzazione:	via Beluschi
<input type="checkbox"/> terziario	Raggio di influenza:	
Tipologia del servizio		
<input type="checkbox"/> attrezzature per l'istruzione		
<input type="checkbox"/> attrezzature religiose	Proprietà	
<input type="checkbox"/> attrezzature amministrative	<input checked="" type="checkbox"/> pubblica	
<input type="checkbox"/> attrezzature per pubblici servizi	<input type="checkbox"/> privata	
<input type="checkbox"/> attrezzature sanitarie	<input type="checkbox"/> mista	
<input type="checkbox"/> attrezzature sociali	<input type="checkbox"/> altro	
<input type="checkbox"/> attrezzature culturali		
<input checked="" type="checkbox"/> aree verdi	Gestione	
<input type="checkbox"/> attrezzature sportive	<input checked="" type="checkbox"/> amministrazione comunale	
<input type="checkbox"/> parcheggi	<input type="checkbox"/> altro ente pubblico	
<input type="checkbox"/> servizi tecnologici	<input type="checkbox"/> privato	
<input type="checkbox"/> pista ciclabile	<input type="checkbox"/> altro	

CONSISTENZA		
Dimensioni lotto: 1134.61 mq		
Arredo <input type="checkbox"/> buono <input type="checkbox"/> scarso <input type="checkbox"/> insuff. <input checked="" type="checkbox"/> assente	Qualità estetica	<input type="checkbox"/> rilevante <input type="checkbox"/> media <input checked="" type="checkbox"/> bassa
<input type="checkbox"/> pavimentazione:	valore storico	<input type="checkbox"/> rilevante <input type="checkbox"/> medio <input checked="" type="checkbox"/> basso
<input type="checkbox"/> panchine:	varietà floristica	<input type="checkbox"/> rilevante <input type="checkbox"/> media <input checked="" type="checkbox"/> bassa
<input type="checkbox"/> giochi: scivolo, altalene, molla	contesto	<input type="checkbox"/> rilevante <input type="checkbox"/> medio <input checked="" type="checkbox"/> basso
<input type="checkbox"/> cestini:	visuali	<input type="checkbox"/> rilevanti <input type="checkbox"/> medie <input checked="" type="checkbox"/> basse
<input type="checkbox"/> tavoli pic.nic:		
<input type="checkbox"/> fontanelle:		
<input type="checkbox"/> rastrelliere biciclette:		
<input type="checkbox"/> illuminazione:		

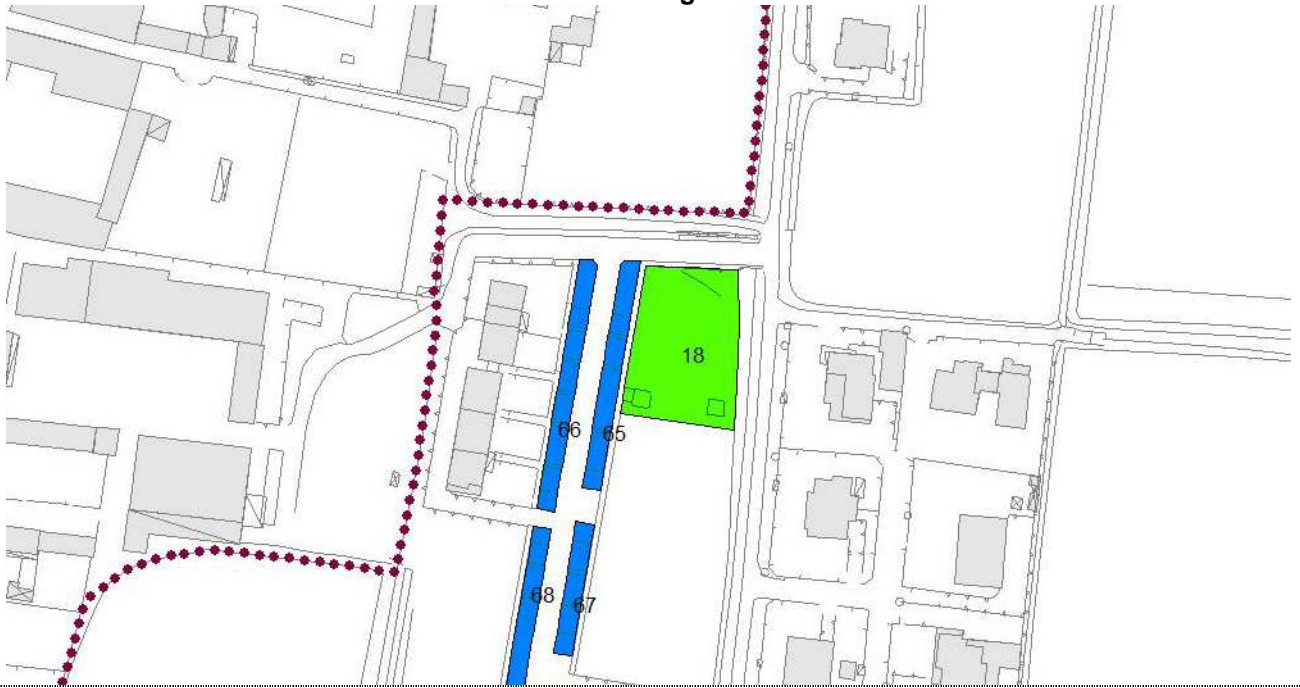
FRUIBILITÀ			
Compatibilità ambientale	sicurezza stradale (protetto/lontano da assi di traffico) <input checked="" type="checkbox"/> sì <input type="checkbox"/> no	inquinamento acustico <input type="checkbox"/> sì <input checked="" type="checkbox"/> no	inquinamento atmosferico <input type="checkbox"/> sì <input checked="" type="checkbox"/> no
Manutenzione	<input type="checkbox"/> buona <input type="checkbox"/> accettabile <input checked="" type="checkbox"/> insufficiente		
manto erboso	<input type="checkbox"/> buono <input type="checkbox"/> accettabile <input checked="" type="checkbox"/> insufficiente		
arredo	<input type="checkbox"/> buono <input type="checkbox"/> accettabile <input checked="" type="checkbox"/> insufficiente		
pulizia complessiva	<input type="checkbox"/> buona <input type="checkbox"/> accettabile <input checked="" type="checkbox"/> insufficiente		

ACCESSIBILITÀ		
Tipologia percorsi	<input checked="" type="checkbox"/> pedonale <input type="checkbox"/> ciclabile <input checked="" type="checkbox"/> veicolare	classe funzionale strada: strada urbana locale
Attraversamenti pedonali	<input type="checkbox"/> protetti <input checked="" type="checkbox"/> non protetti	
Superamento barriere architettoniche	ingresso	<input checked="" type="checkbox"/> accessibile <input type="checkbox"/> non accessibile
	percorsi interni	<input type="checkbox"/> accessibili (prato) <input checked="" type="checkbox"/> non accessibili
	parcheggi disabili	<input type="checkbox"/> presenti <input checked="" type="checkbox"/> assenti
Fermate TPL nel raggio di 300 m	<input checked="" type="checkbox"/> presenti <input type="checkbox"/> assenti	
Parcheggi pubblici nel raggio di 50 m	<input checked="" type="checkbox"/> presenti <input type="checkbox"/> assenti	
Accessibilità temporale	<input checked="" type="checkbox"/> 00.00-24.00 <input type="checkbox"/>	

ALLEGATO GRAFICO

Ubicazione: via Beluschi

Estratto cartografico



Estratto fotografico



Scheda n.40

Funzioni di riferimento	Funzione:	arredo urbano
<input checked="" type="checkbox"/> residenza	Identificativo servizio:	V-19
<input type="checkbox"/> produttivo	Localizzazione:	via Beluschi
<input type="checkbox"/> terziario	Raggio di influenza:	
Tipologia del servizio		
<input type="checkbox"/> attrezzature per l'istruzione		
<input type="checkbox"/> attrezzature religiose	Proprietà	
<input type="checkbox"/> attrezzature amministrative	<input checked="" type="checkbox"/> pubblica	
<input type="checkbox"/> attrezzature per pubblici servizi	<input type="checkbox"/> privata	
<input type="checkbox"/> attrezzature sanitarie	<input type="checkbox"/> mista	
<input type="checkbox"/> attrezzature sociali	<input type="checkbox"/> altro	
<input type="checkbox"/> attrezzature culturali		
<input checked="" type="checkbox"/> aree verdi	Gestione	
<input type="checkbox"/> attrezzature sportive	<input checked="" type="checkbox"/> amministrazione comunale	
<input type="checkbox"/> parcheggi	<input type="checkbox"/> altro ente pubblico	
<input type="checkbox"/> servizi tecnologici	<input type="checkbox"/> privato	
<input type="checkbox"/> pista ciclabile	<input type="checkbox"/> altro	

CONSISTENZA		
Dimensioni lotto: 38.73 mq		
Arredo <input type="checkbox"/> buono <input type="checkbox"/> scarso <input type="checkbox"/> insuff. <input checked="" type="checkbox"/> assente	Qualità estetica	<input type="checkbox"/> rilevante <input type="checkbox"/> media <input checked="" type="checkbox"/> bassa
<input type="checkbox"/> pavimentazione:	valore storico	<input type="checkbox"/> rilevante <input type="checkbox"/> medio <input checked="" type="checkbox"/> basso
<input type="checkbox"/> panchine:	varietà floristica	<input type="checkbox"/> rilevante <input type="checkbox"/> media <input checked="" type="checkbox"/> bassa
<input type="checkbox"/> giochi: scivolo, altalene, molla	contesto	<input type="checkbox"/> rilevante <input type="checkbox"/> medio <input checked="" type="checkbox"/> basso
<input type="checkbox"/> cestini:	visuali	<input type="checkbox"/> rilevanti <input type="checkbox"/> medie <input checked="" type="checkbox"/> basse
<input type="checkbox"/> tavoli pic.nic:		
<input type="checkbox"/> fontanelle:		
<input type="checkbox"/> rastrelliere biciclette:		
<input type="checkbox"/> illuminazione:		

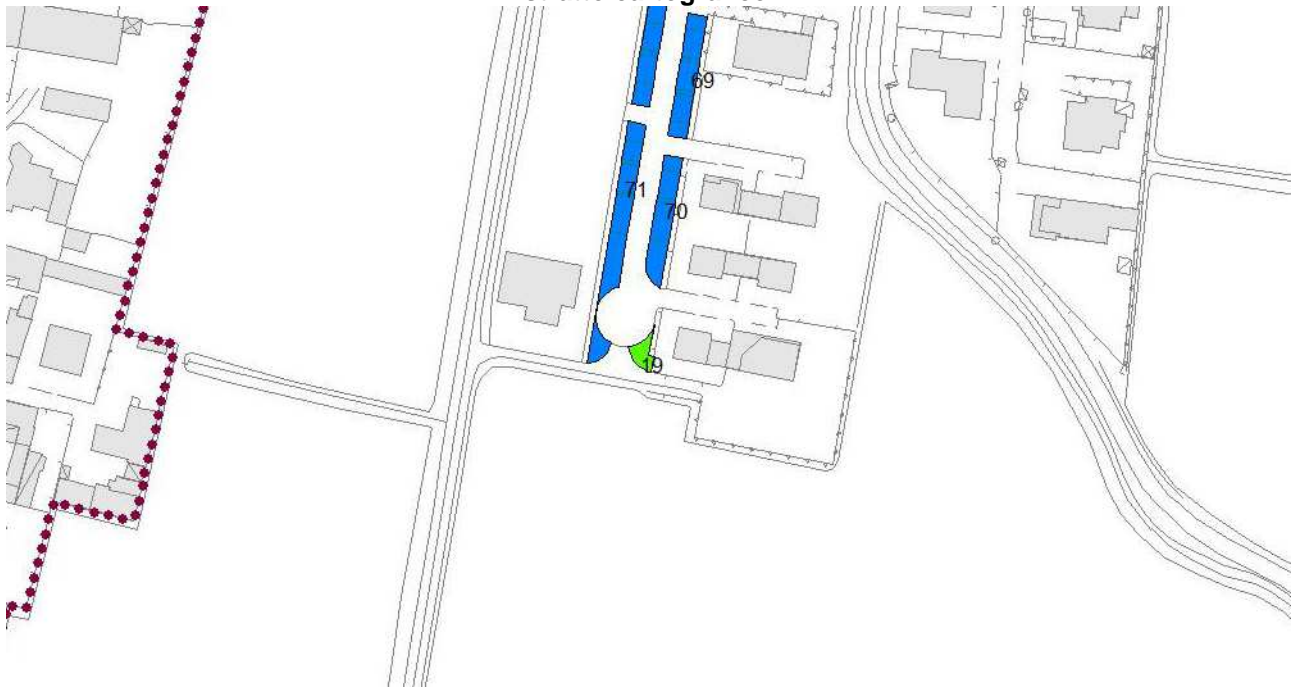
FRUIBILITÀ			
Compatibilità ambientale	sicurezza stradale (protetto/lontano da assi di traffico) <input checked="" type="checkbox"/> sì <input type="checkbox"/> no	inquinamento acustico <input type="checkbox"/> sì <input checked="" type="checkbox"/> no	inquinamento atmosferico <input type="checkbox"/> sì <input checked="" type="checkbox"/> no
Manutenzione	<input checked="" type="checkbox"/> buona <input type="checkbox"/> accettabile <input type="checkbox"/> insufficiente		
manto erboso	<input checked="" type="checkbox"/> buono <input type="checkbox"/> accettabile <input type="checkbox"/> insufficiente		
arredo	<input type="checkbox"/> buono <input type="checkbox"/> accettabile <input checked="" type="checkbox"/> insufficiente		
pulizia complessiva	<input checked="" type="checkbox"/> buona <input type="checkbox"/> accettabile <input type="checkbox"/> insufficiente		

ACCESSIBILITÀ		
Tipologia percorsi	<input checked="" type="checkbox"/> pedonale <input type="checkbox"/> ciclabile <input checked="" type="checkbox"/> veicolare	classe funzionale strada: strada urbana locale
Attraversamenti pedonali	<input type="checkbox"/> protetti <input checked="" type="checkbox"/> non protetti	
Superamento barriere architettoniche	ingresso	<input checked="" type="checkbox"/> accessibile <input type="checkbox"/> non accessibile
	percorsi interni	<input type="checkbox"/> accessibili (prato) <input checked="" type="checkbox"/> non accessibili
	parcheggi disabili	<input type="checkbox"/> presenti <input checked="" type="checkbox"/> assenti
Fermate TPL nel raggio di 300 m	<input checked="" type="checkbox"/> presenti <input type="checkbox"/> assenti	
Parcheggi pubblici nel raggio di 50 m	<input checked="" type="checkbox"/> presenti <input type="checkbox"/> assenti	
Accessibilità temporale	<input checked="" type="checkbox"/> 00.00-24.00 <input type="checkbox"/>	

ALLEGATO GRAFICO

Ubicazione: via Beluschi

Estratto cartografico



Scheda n.41

Funzioni di riferimento	Funzione:	arredo urbano
<input checked="" type="checkbox"/> residenza	Identificativo servizio:	V-20/21
<input type="checkbox"/> produttivo	Localizzazione:	via B. Tomasi
<input type="checkbox"/> terziario	Raggio di influenza:	
Tipologia del servizio		
<input type="checkbox"/> attrezzature per l'istruzione		
<input type="checkbox"/> attrezzature religiose	Proprietà	
<input type="checkbox"/> attrezzature amministrative	<input checked="" type="checkbox"/> pubblica	
<input type="checkbox"/> attrezzature per pubblici servizi	<input type="checkbox"/> privata	
<input type="checkbox"/> attrezzature sanitarie	<input type="checkbox"/> mista	
<input type="checkbox"/> attrezzature sociali	<input type="checkbox"/> altro	
<input type="checkbox"/> attrezzature culturali		
<input checked="" type="checkbox"/> aree verdi	Gestione	
<input type="checkbox"/> attrezzature sportive	<input checked="" type="checkbox"/> amministrazione comunale	
<input type="checkbox"/> parcheggi	<input type="checkbox"/> altro ente pubblico	
<input type="checkbox"/> servizi tecnologici	<input type="checkbox"/> privato	
<input type="checkbox"/> pista ciclabile	<input type="checkbox"/> altro	

CONSISTENZA		
Dimensioni lotto: 590.78 mq		
Arredo <input type="checkbox"/> buono <input type="checkbox"/> scarso <input type="checkbox"/> insuff. <input checked="" type="checkbox"/> assente	Qualità estetica	<input type="checkbox"/> rilevante <input checked="" type="checkbox"/> media <input type="checkbox"/> bassa
<input type="checkbox"/> pavimentazione:	valore storico	<input type="checkbox"/> rilevante <input type="checkbox"/> medio <input checked="" type="checkbox"/> basso
<input type="checkbox"/> panchine:	varietà floristica	<input type="checkbox"/> rilevante <input checked="" type="checkbox"/> media <input type="checkbox"/> bassa
<input type="checkbox"/> giochi: scivolo, altalene, molla	contesto	<input type="checkbox"/> rilevante <input checked="" type="checkbox"/> medio <input type="checkbox"/> basso
<input type="checkbox"/> cestini:	visuali	<input type="checkbox"/> rilevanti <input type="checkbox"/> medie <input checked="" type="checkbox"/> basse
<input type="checkbox"/> tavoli pic.nic:		
<input type="checkbox"/> fontanelle:		
<input type="checkbox"/> rastrelliere biciclette:		
<input type="checkbox"/> illuminazione:		

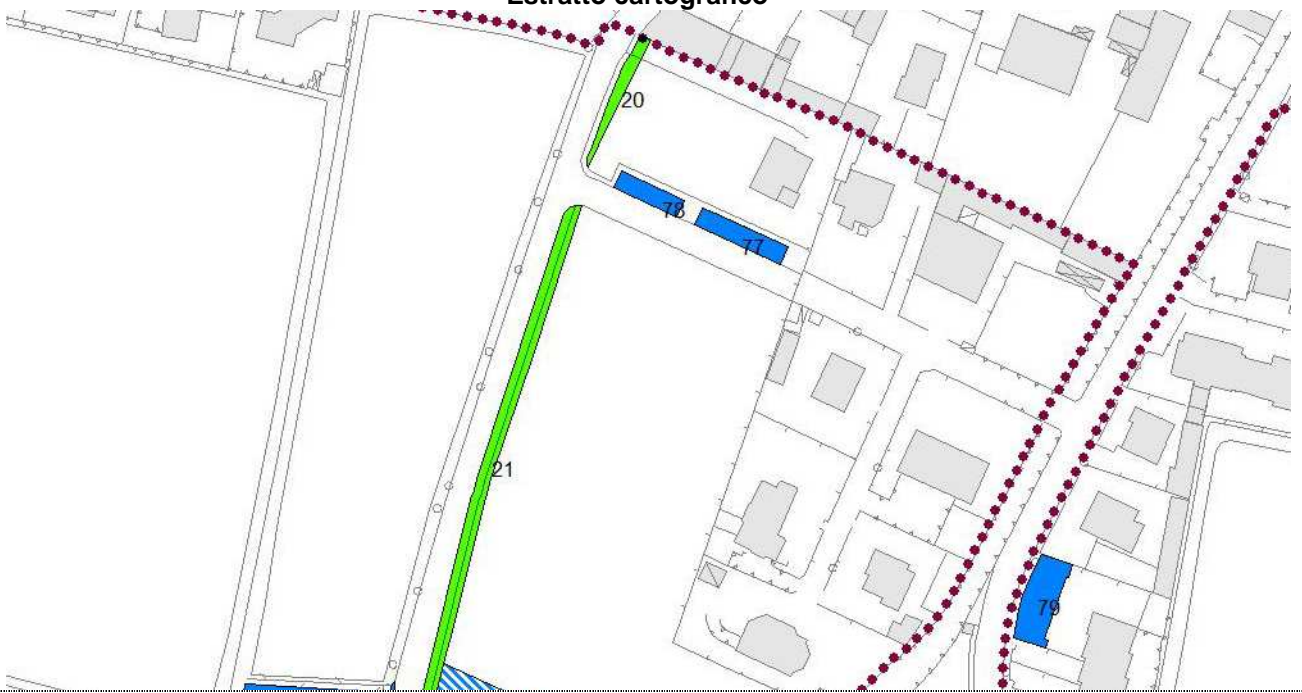
FRUIBILITÀ			
Compatibilità ambientale	sicurezza stradale (protetto/lontano da assi di traffico) <input checked="" type="checkbox"/> sì <input type="checkbox"/> no	inquinamento acustico <input type="checkbox"/> sì <input checked="" type="checkbox"/> no	inquinamento atmosferico <input type="checkbox"/> sì <input checked="" type="checkbox"/> no
Manutenzione	<input checked="" type="checkbox"/> buona <input type="checkbox"/> accettabile <input type="checkbox"/> insufficiente		
manto erboso	<input checked="" type="checkbox"/> buono <input type="checkbox"/> accettabile <input type="checkbox"/> insufficiente		
arredo	<input type="checkbox"/> buono <input type="checkbox"/> accettabile <input checked="" type="checkbox"/> insufficiente		
pulizia complessiva	<input checked="" type="checkbox"/> buona <input type="checkbox"/> accettabile <input type="checkbox"/> insufficiente		

ACCESSIBILITÀ		
Tipologia percorsi	<input checked="" type="checkbox"/> pedonale <input type="checkbox"/> ciclabile <input checked="" type="checkbox"/> veicolare	classe funzionale strada: strada urbana locale
Attraversamenti pedonali	<input type="checkbox"/> protetti <input checked="" type="checkbox"/> non protetti	
Superamento barriere architettoniche	ingresso	<input checked="" type="checkbox"/> accessibile <input type="checkbox"/> non accessibile
	percorsi interni	<input type="checkbox"/> accessibili (prato) <input checked="" type="checkbox"/> non accessibili
	parcheggi disabili	<input type="checkbox"/> presenti <input checked="" type="checkbox"/> assenti
Fermate TPL nel raggio di 300 m	<input checked="" type="checkbox"/> presenti <input type="checkbox"/> assenti	
Parcheggi pubblici nel raggio di 50 m	<input checked="" type="checkbox"/> presenti <input type="checkbox"/> assenti	
Accessibilità temporale	<input checked="" type="checkbox"/> 00.00-24.00 <input type="checkbox"/>	

ALLEGATO GRAFICO

Ubicazione: via B. Tomasi

Estratto cartografico



Estratto fotografico



Scheda n.42

Funzioni di riferimento	Funzione:	arredo urbano
<input checked="" type="checkbox"/> residenza	Identificativo servizio:	V-26
<input type="checkbox"/> produttivo	Localizzazione:	via C. Motta
<input type="checkbox"/> terziario	Raggio di influenza:	
Tipologia del servizio		
<input type="checkbox"/> attrezzature per l'istruzione		
<input type="checkbox"/> attrezzature religiose	Proprietà	
<input type="checkbox"/> attrezzature amministrative	<input checked="" type="checkbox"/> pubblica	
<input type="checkbox"/> attrezzature per pubblici servizi	<input type="checkbox"/> privata	
<input type="checkbox"/> attrezzature sanitarie	<input type="checkbox"/> mista	
<input type="checkbox"/> attrezzature sociali	<input type="checkbox"/> altro	
<input type="checkbox"/> attrezzature culturali		
<input checked="" type="checkbox"/> aree verdi	Gestione	
<input type="checkbox"/> attrezzature sportive	<input checked="" type="checkbox"/> amministrazione comunale	
<input type="checkbox"/> parcheggi	<input type="checkbox"/> altro ente pubblico	
<input type="checkbox"/> servizi tecnologici	<input type="checkbox"/> privato	
<input type="checkbox"/> pista ciclabile	<input type="checkbox"/> altro	

CONSISTENZA		
Dimensioni lotto: 2864.17 mq		
Arredo <input type="checkbox"/> buono <input type="checkbox"/> scarso <input type="checkbox"/> insuff. <input checked="" type="checkbox"/> assente	Qualità estetica	<input type="checkbox"/> rilevante <input checked="" type="checkbox"/> media <input type="checkbox"/> bassa
<input type="checkbox"/> pavimentazione:	valore storico	<input type="checkbox"/> rilevante <input type="checkbox"/> medio <input checked="" type="checkbox"/> basso
<input type="checkbox"/> panchine:	varietà floristica	<input type="checkbox"/> rilevante <input type="checkbox"/> media <input checked="" type="checkbox"/> bassa
<input type="checkbox"/> giochi: scivolo, altalene, molla	contesto	<input type="checkbox"/> rilevante <input checked="" type="checkbox"/> medio <input type="checkbox"/> basso
<input type="checkbox"/> cestini:	visuali	<input type="checkbox"/> rilevanti <input checked="" type="checkbox"/> medie <input type="checkbox"/> basse
<input type="checkbox"/> tavoli pic.nic:		
<input type="checkbox"/> fontanelle:		
<input type="checkbox"/> rastrelliere biciclette:		
<input type="checkbox"/> illuminazione:		

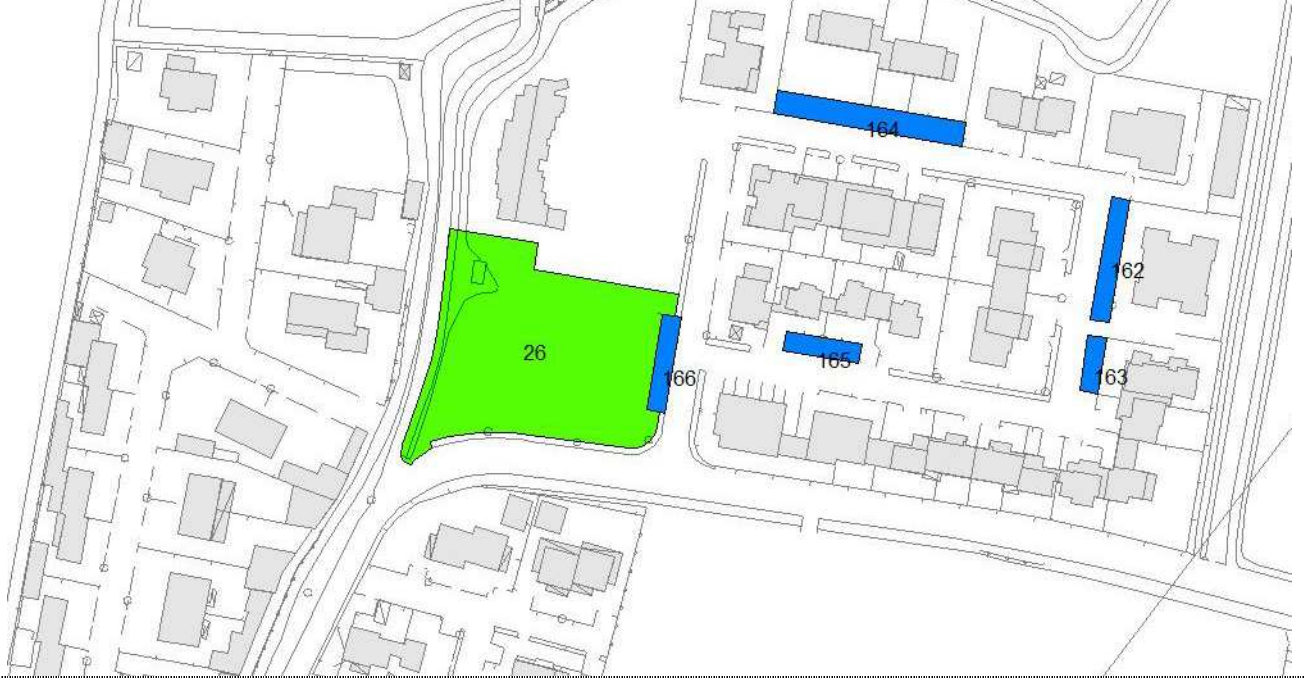
FRUIBILITÀ			
Compatibilità ambientale	sicurezza stradale (protetto/lontano da assi di traffico) <input checked="" type="checkbox"/> sì <input type="checkbox"/> no	inquinamento acustico <input type="checkbox"/> sì <input checked="" type="checkbox"/> no	inquinamento atmosferico <input type="checkbox"/> sì <input checked="" type="checkbox"/> no
Manutenzione	<input type="checkbox"/> buona <input type="checkbox"/> accettabile <input checked="" type="checkbox"/> insufficiente		
manto erboso	<input type="checkbox"/> buono <input type="checkbox"/> accettabile <input checked="" type="checkbox"/> insufficiente		
arredo	<input type="checkbox"/> buono <input type="checkbox"/> accettabile <input checked="" type="checkbox"/> insufficiente		
pulizia complessiva	<input type="checkbox"/> buona <input type="checkbox"/> accettabile <input checked="" type="checkbox"/> insufficiente		

ACCESSIBILITÀ		
Tipologia percorsi	<input checked="" type="checkbox"/> pedonale <input type="checkbox"/> ciclabile <input checked="" type="checkbox"/> veicolare	classe funzionale strada: strada urbana locale
Attraversamenti pedonali	<input type="checkbox"/> protetti <input checked="" type="checkbox"/> non protetti	
Superamento barriere architettoniche	ingresso	<input checked="" type="checkbox"/> accessibile <input type="checkbox"/> non accessibile
	percorsi interni	<input type="checkbox"/> accessibili (prato) <input checked="" type="checkbox"/> non accessibili
	parcheggi disabili	<input type="checkbox"/> presenti <input checked="" type="checkbox"/> assenti
Fermate TPL nel raggio di 300 m	<input checked="" type="checkbox"/> presenti <input type="checkbox"/> assenti	
Parcheggi pubblici nel raggio di 50 m	<input checked="" type="checkbox"/> presenti <input type="checkbox"/> assenti	
Accessibilità temporale	<input checked="" type="checkbox"/> 00.00-24.00 <input type="checkbox"/>	

ALLEGATO GRAFICO

Ubicazione: via C. Motta

Estratto cartografico



Estratto fotografico



Scheda n.43

Funzioni di riferimento	Funzione:	arredo urbano
<input checked="" type="checkbox"/> residenza	Identificativo servizio:	V-27
<input type="checkbox"/> produttivo	Localizzazione:	piazza Roma
<input type="checkbox"/> terziario	Raggio di influenza:	
Tipologia del servizio		
<input type="checkbox"/> attrezzature per l'istruzione		
<input type="checkbox"/> attrezzature religiose	Proprietà	
<input type="checkbox"/> attrezzature amministrative	<input checked="" type="checkbox"/> pubblica	
<input type="checkbox"/> attrezzature per pubblici servizi	<input type="checkbox"/> privata	
<input type="checkbox"/> attrezzature sanitarie	<input type="checkbox"/> mista	
<input type="checkbox"/> attrezzature sociali	<input type="checkbox"/> altro	
<input type="checkbox"/> attrezzature culturali		
<input checked="" type="checkbox"/> aree verdi	Gestione	
<input type="checkbox"/> attrezzature sportive	<input checked="" type="checkbox"/> amministrazione comunale	
<input type="checkbox"/> parcheggi	<input type="checkbox"/> altro ente pubblico	
<input type="checkbox"/> servizi tecnologici	<input type="checkbox"/> privato	
<input type="checkbox"/> pista ciclabile	<input type="checkbox"/> altro	

CONSISTENZA		
Dimensioni lotto: 290.36 mq		
Arredo <input type="checkbox"/> buono <input type="checkbox"/> scarso <input type="checkbox"/> insuff. <input checked="" type="checkbox"/> assente	Qualità estetica	<input type="checkbox"/> rilevante <input checked="" type="checkbox"/> media <input type="checkbox"/> bassa
<input type="checkbox"/> pavimentazione:	valore storico	<input type="checkbox"/> rilevante <input type="checkbox"/> medio <input checked="" type="checkbox"/> basso
<input type="checkbox"/> panchine:	varietà floristica	<input type="checkbox"/> rilevante <input type="checkbox"/> media <input checked="" type="checkbox"/> bassa
<input type="checkbox"/> giochi: scivolo, altalene, molla	contesto	<input type="checkbox"/> rilevante <input checked="" type="checkbox"/> medio <input type="checkbox"/> basso
<input type="checkbox"/> cestini:	visuali	<input type="checkbox"/> rilevanti <input type="checkbox"/> medie <input checked="" type="checkbox"/> basse
<input type="checkbox"/> tavoli pic.nic:		
<input type="checkbox"/> fontanelle:		
<input type="checkbox"/> rastrelliere biciclette:		
<input type="checkbox"/> illuminazione:		

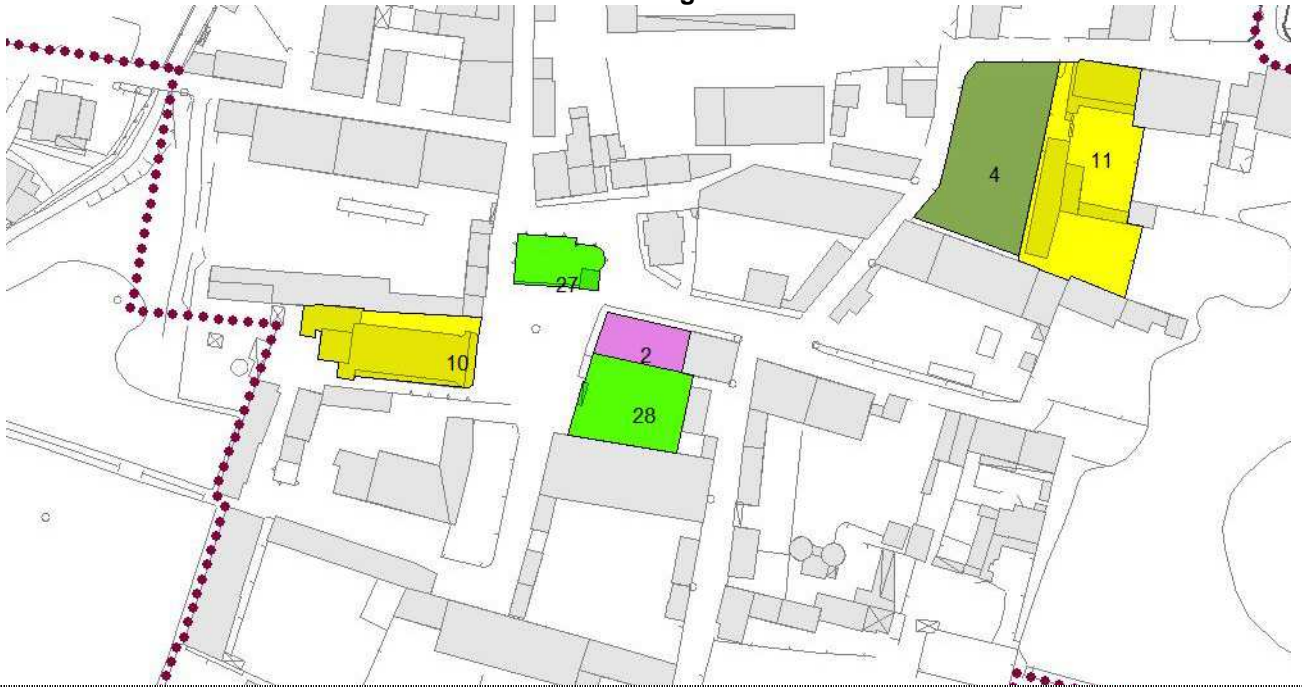
FRUIBILITÀ			
Compatibilità ambientale	sicurezza stradale (protetto/lontano da assi di traffico) <input checked="" type="checkbox"/> sì <input type="checkbox"/> no	inquinamento acustico <input type="checkbox"/> sì <input checked="" type="checkbox"/> no	inquinamento atmosferico <input type="checkbox"/> sì <input checked="" type="checkbox"/> no
Manutenzione	<input checked="" type="checkbox"/> buona <input type="checkbox"/> accettabile <input type="checkbox"/> insufficiente		
manto erboso	<input checked="" type="checkbox"/> buono <input type="checkbox"/> accettabile <input type="checkbox"/> insufficiente		
arredo	<input checked="" type="checkbox"/> buono <input type="checkbox"/> accettabile <input type="checkbox"/> insufficiente		
pulizia complessiva	<input checked="" type="checkbox"/> buona <input type="checkbox"/> accettabile <input type="checkbox"/> insufficiente		

ACCESSIBILITÀ		
Tipologia percorsi	<input checked="" type="checkbox"/> pedonale <input type="checkbox"/> ciclabile <input checked="" type="checkbox"/> veicolare	classe funzionale strada: strada urbana locale
Attraversamenti pedonali	<input type="checkbox"/> protetti <input checked="" type="checkbox"/> non protetti	
Superamento barriere architettoniche	ingresso	<input checked="" type="checkbox"/> accessibile <input type="checkbox"/> non accessibile
	percorsi interni	<input type="checkbox"/> accessibili (prato) <input checked="" type="checkbox"/> non accessibili
	parcheggi disabili	<input type="checkbox"/> presenti <input checked="" type="checkbox"/> assenti
Fermate TPL nel raggio di 300 m	<input checked="" type="checkbox"/> presenti <input type="checkbox"/> assenti	
Parcheggi pubblici nel raggio di 50 m	<input checked="" type="checkbox"/> presenti <input type="checkbox"/> assenti	
Accessibilità temporale	<input checked="" type="checkbox"/> 00.00-24.00 <input type="checkbox"/>	

ALLEGATO GRAFICO

Ubicazione: piazza Roma

Estratto cartografico



Estratto fotografico



Scheda n.44

Funzioni di riferimento	Funzione:	verde attrezzato
<input checked="" type="checkbox"/> residenza	Identificativo servizio:	V-28
<input type="checkbox"/> produttivo	Localizzazione:	Piazza Roma
<input type="checkbox"/> terziario	Raggio di influenza:	
Tipologia del servizio		
<input type="checkbox"/> attrezzature per l'istruzione		
<input type="checkbox"/> attrezzature religiose	Proprietà	
<input type="checkbox"/> attrezzature amministrative	<input checked="" type="checkbox"/> pubblica	
<input type="checkbox"/> attrezzature per pubblici servizi	<input type="checkbox"/> privata	
<input type="checkbox"/> attrezzature sanitarie	<input type="checkbox"/> mista	
<input type="checkbox"/> attrezzature sociali	<input type="checkbox"/> altro	
<input type="checkbox"/> attrezzature culturali		
<input checked="" type="checkbox"/> aree verdi	Gestione	
<input type="checkbox"/> attrezzature sportive	<input checked="" type="checkbox"/> amministrazione comunale	
<input type="checkbox"/> parcheggi	<input type="checkbox"/> altro ente pubblico	
<input type="checkbox"/> servizi tecnologici	<input type="checkbox"/> privato	
<input type="checkbox"/> pista ciclabile	<input type="checkbox"/> altro	

CONSISTENZA		
Dimensioni lotto: 615.30 mq		
Arredo <input checked="" type="checkbox"/> buono <input type="checkbox"/> scarso <input type="checkbox"/> insuff. <input type="checkbox"/> assente	Qualità estetica	<input type="checkbox"/> rilevante <input checked="" type="checkbox"/> media <input type="checkbox"/> bassa
<input type="checkbox"/> pavimentazione:	valore storico	<input type="checkbox"/> rilevante <input checked="" type="checkbox"/> medio <input type="checkbox"/> basso
<input checked="" type="checkbox"/> panchine: 1	varietà floristica	<input type="checkbox"/> rilevante <input checked="" type="checkbox"/> media <input type="checkbox"/> bassa
<input checked="" type="checkbox"/> giochi: 1 scivolo, 2 altalene, 2 molla	contesto	<input checked="" type="checkbox"/> rilevante <input type="checkbox"/> medio <input type="checkbox"/> basso
<input checked="" type="checkbox"/> cestini: 1	visuali	<input type="checkbox"/> rilevanti <input checked="" type="checkbox"/> medie <input type="checkbox"/> basse
<input type="checkbox"/> tavoli pic.nic:		
<input type="checkbox"/> fontanelle:		
<input type="checkbox"/> rastrelliere biciclette:		
<input checked="" type="checkbox"/> illuminazione: 7		

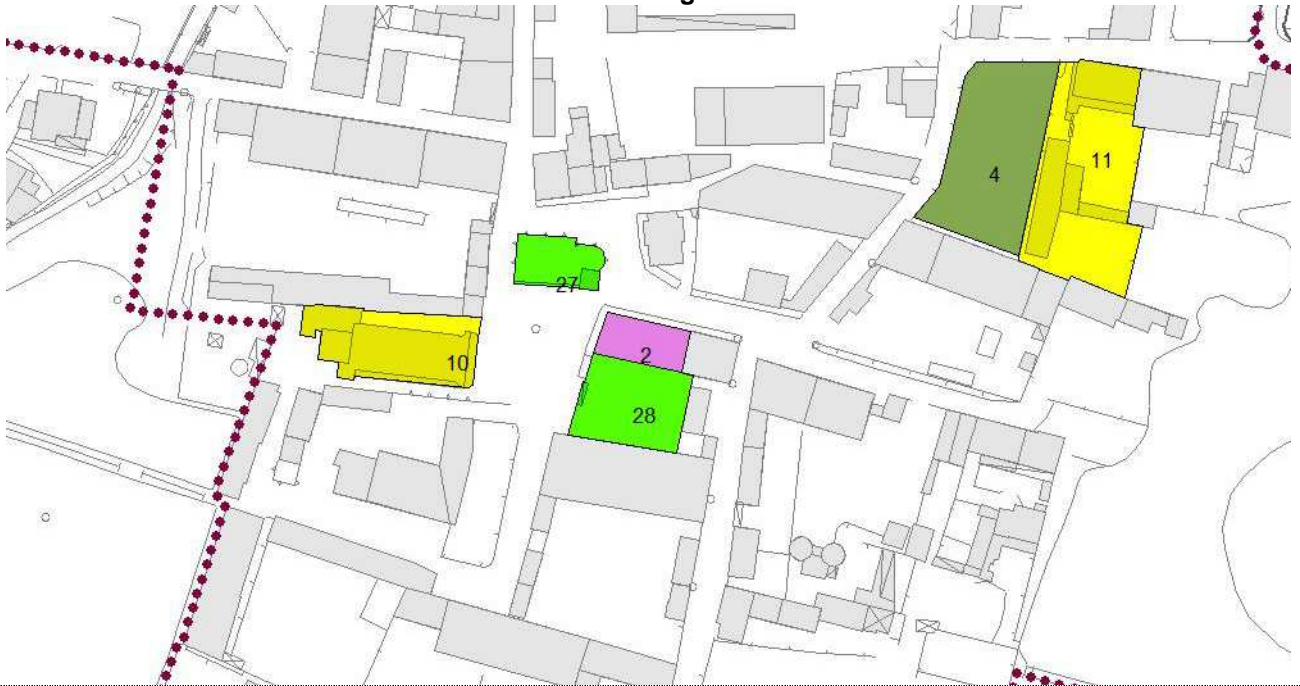
FRUIBILITÀ			
Compatibilità ambientale	sicurezza stradale (protetto/lontano da assi di traffico) <input checked="" type="checkbox"/> sì <input type="checkbox"/> no	inquinamento acustico <input type="checkbox"/> sì <input checked="" type="checkbox"/> no	inquinamento atmosferico <input type="checkbox"/> sì <input checked="" type="checkbox"/> no
Manutenzione	<input checked="" type="checkbox"/> buona <input type="checkbox"/> accettabile <input type="checkbox"/> insufficiente		
manto erboso	<input checked="" type="checkbox"/> buono <input type="checkbox"/> accettabile <input type="checkbox"/> insufficiente		
arredo	<input checked="" type="checkbox"/> buono <input type="checkbox"/> accettabile <input type="checkbox"/> insufficiente		
pulizia complessiva	<input checked="" type="checkbox"/> buona <input type="checkbox"/> accettabile <input type="checkbox"/> insufficiente		

ACCESSIBILITÀ		
Tipologia percorsi	<input checked="" type="checkbox"/> pedonale <input type="checkbox"/> ciclabile <input checked="" type="checkbox"/> veicolare	classe funzionale strada: strada urbana locale
Attraversamenti pedonali	<input type="checkbox"/> protetti <input checked="" type="checkbox"/> non protetti	
Superamento barriere architettoniche	ingresso	<input checked="" type="checkbox"/> accessibile <input type="checkbox"/> non accessibile
	percorsi interni	<input checked="" type="checkbox"/> accessibili (prato) <input type="checkbox"/> non accessibili
	parcheggi disabili	<input type="checkbox"/> presenti <input checked="" type="checkbox"/> assenti
Fermate TPL nel raggio di 300 m	<input checked="" type="checkbox"/> presenti <input type="checkbox"/> assenti	
Parcheggi pubblici nel raggio di 50 m	<input checked="" type="checkbox"/> presenti <input type="checkbox"/> assenti	
Accessibilità temporale	<input checked="" type="checkbox"/> 00.00-24.00 <input type="checkbox"/>	

ALLEGATO GRAFICO

Ubicazione: Piazza Roma

Estratto cartografico



Estratto fotografico



Scheda n.45

Funzioni di riferimento	Funzione:	pista ciclabile
<input checked="" type="checkbox"/> residenza	Identificativo servizio:	PC-1/2/3/4
<input type="checkbox"/> produttivo	Localizzazione:	via G. Marconi
<input type="checkbox"/> terziario	Raggio di influenza:	
Tipologia del servizio		
<input type="checkbox"/> attrezzature per l'istruzione	Proprietà	
<input type="checkbox"/> attrezzature religiose	<input checked="" type="checkbox"/> pubblica	
<input type="checkbox"/> attrezzature amministrative	<input type="checkbox"/> privata	
<input type="checkbox"/> attrezzature per pubblici servizi	<input type="checkbox"/> mista	
<input type="checkbox"/> attrezzature sanitarie	<input type="checkbox"/> altro	
<input type="checkbox"/> attrezzature sociali	Gestione	
<input type="checkbox"/> attrezzature culturali	<input checked="" type="checkbox"/> amministrazione comunale	
<input type="checkbox"/> aree verdi	<input type="checkbox"/> altro ente pubblico	
<input type="checkbox"/> attrezzature sportive	<input type="checkbox"/> privato	
<input type="checkbox"/> parcheggi	<input type="checkbox"/> altro	
<input type="checkbox"/> servizi tecnologici		
<input checked="" type="checkbox"/> pista ciclabile		

CONSISTENZA		
Dimensioni lotto: 3395.04 mq		
Arredo <input type="checkbox"/> buono <input type="checkbox"/> scarso <input type="checkbox"/> insuff. <input checked="" type="checkbox"/> assente	Qualità estetica	<input type="checkbox"/> rilevante <input checked="" type="checkbox"/> media <input type="checkbox"/> bassa
<input type="checkbox"/> pavimentazione:	valore storico	<input type="checkbox"/> rilevante <input type="checkbox"/> medio <input checked="" type="checkbox"/> basso
<input type="checkbox"/> panchine:	varietà floristica	<input type="checkbox"/> rilevante <input checked="" type="checkbox"/> media <input type="checkbox"/> bassa
<input type="checkbox"/> giochi: scivolo, altalene, molla	contesto	<input type="checkbox"/> rilevante <input checked="" type="checkbox"/> medio <input type="checkbox"/> basso
<input type="checkbox"/> cestini:	visuali	<input type="checkbox"/> rilevanti <input checked="" type="checkbox"/> medie <input type="checkbox"/> basse
<input type="checkbox"/> tavoli pic.nic:		
<input type="checkbox"/> fontanelle:		
<input type="checkbox"/> rastrelliere biciclette:		
<input type="checkbox"/> illuminazione:		

FRUIBILITÀ			
Compatibilità ambientale	sicurezza stradale (protetto/lontano da assi di traffico) <input checked="" type="checkbox"/> sì <input type="checkbox"/> no	inquinamento acustico <input type="checkbox"/> sì <input checked="" type="checkbox"/> no	inquinamento atmosferico <input type="checkbox"/> sì <input checked="" type="checkbox"/> no
Manutenzione	<input type="checkbox"/> buona <input type="checkbox"/> accettabile <input checked="" type="checkbox"/> insufficiente		
manto erboso	<input type="checkbox"/> buono <input type="checkbox"/> accettabile <input checked="" type="checkbox"/> insufficiente		
arredo	<input type="checkbox"/> buono <input type="checkbox"/> accettabile <input checked="" type="checkbox"/> insufficiente		
pulizia complessiva	<input type="checkbox"/> buona <input type="checkbox"/> accettabile <input checked="" type="checkbox"/> insufficiente		

ACCESSIBILITÀ			
Tipologia percorsi	<input checked="" type="checkbox"/> pedonale <input checked="" type="checkbox"/> ciclabile <input checked="" type="checkbox"/> veicolare	classe funzionale strada: strada urbana locale	
Attraversamenti pedonali	<input type="checkbox"/> protetti <input checked="" type="checkbox"/> non protetti		
Superamento barriere architettoniche	ingresso percorsi interni	<input checked="" type="checkbox"/> accessibile <input type="checkbox"/> non accessibile	<input type="checkbox"/> non accessibili
	parcheggi disabili	<input type="checkbox"/> presenti <input checked="" type="checkbox"/> assenti	
Fermate TPL nel raggio di 300 m	<input checked="" type="checkbox"/> presenti <input type="checkbox"/> assenti		
Parcheggi pubblici nel raggio di 50 m	<input checked="" type="checkbox"/> presenti <input type="checkbox"/> assenti		
Accessibilità temporale	<input checked="" type="checkbox"/> 00.00-24.00 <input type="checkbox"/>		

ALLEGATO GRAFICO

Ubicazione: via G. Marconi

Estratto cartografico



Estratto fotografico



Scheda n.46

Funzioni di riferimento	Funzione:	pista ciclabile
<input checked="" type="checkbox"/> residenza	Identificativo servizio:	PC-5
<input type="checkbox"/> produttivo	Localizzazione:	via C. Battisti
<input type="checkbox"/> terziario	Raggio di influenza:	
Tipologia del servizio		
<input type="checkbox"/> attrezzature per l'istruzione	Proprietà	
<input type="checkbox"/> attrezzature religiose	<input checked="" type="checkbox"/> pubblica	
<input type="checkbox"/> attrezzature amministrative	<input type="checkbox"/> privata	
<input type="checkbox"/> attrezzature per pubblici servizi	<input type="checkbox"/> mista	
<input type="checkbox"/> attrezzature sanitarie	<input type="checkbox"/> altro	
<input type="checkbox"/> attrezzature sociali	Gestione	
<input type="checkbox"/> attrezzature culturali	<input checked="" type="checkbox"/> amministrazione comunale	
<input type="checkbox"/> aree verdi	<input type="checkbox"/> altro ente pubblico	
<input type="checkbox"/> attrezzature sportive	<input type="checkbox"/> privato	
<input type="checkbox"/> parcheggi	<input type="checkbox"/> altro	
<input type="checkbox"/> servizi tecnologici		
<input checked="" type="checkbox"/> pista ciclabile		

CONSISTENZA		
Dimensioni lotto: 716.29 mq		
Arredo <input type="checkbox"/> buono <input checked="" type="checkbox"/> scarso <input type="checkbox"/> insuff. <input type="checkbox"/> assente	Qualità estetica <input type="checkbox"/> rilevante <input type="checkbox"/> media <input checked="" type="checkbox"/> bassa	
<input type="checkbox"/> pavimentazione:	valore storico	<input type="checkbox"/> rilevante <input type="checkbox"/> medio <input checked="" type="checkbox"/> basso
<input checked="" type="checkbox"/> panchine: 1	varietà floristica	<input type="checkbox"/> rilevante <input checked="" type="checkbox"/> media <input type="checkbox"/> bassa
<input type="checkbox"/> giochi: scivolo, altalene, molla	contesto	<input type="checkbox"/> rilevante <input type="checkbox"/> medio <input checked="" type="checkbox"/> basso
<input checked="" type="checkbox"/> cestini: 1	visuali	<input type="checkbox"/> rilevanti <input type="checkbox"/> medie <input checked="" type="checkbox"/> basse
<input type="checkbox"/> tavoli pic.nic:		
<input checked="" type="checkbox"/> fontanelle: 1		
<input type="checkbox"/> rastrelliere biciclette:		
<input type="checkbox"/> illuminazione:		

FRUIBILITÀ			
Compatibilità ambientale	sicurezza stradale (protetto/lontano da assi di traffico) <input checked="" type="checkbox"/> sì <input type="checkbox"/> no	inquinamento acustico <input type="checkbox"/> sì <input checked="" type="checkbox"/> no	inquinamento atmosferico <input type="checkbox"/> sì <input checked="" type="checkbox"/> no
Manutenzione	<input checked="" type="checkbox"/> buona <input type="checkbox"/> accettabile <input type="checkbox"/> insufficiente		
manto erboso	<input type="checkbox"/> buono <input checked="" type="checkbox"/> accettabile <input type="checkbox"/> insufficiente		
arredo	<input type="checkbox"/> buono <input type="checkbox"/> accettabile <input checked="" type="checkbox"/> insufficiente		
pulizia complessiva	<input checked="" type="checkbox"/> buona <input type="checkbox"/> accettabile <input type="checkbox"/> insufficiente		

ACCESSIBILITÀ			
Tipologia percorsi	<input checked="" type="checkbox"/> pedonale	<input checked="" type="checkbox"/> ciclabile	<input checked="" type="checkbox"/> veicolare
	classe funzionale strada: strada urbana locale		
Attraversamenti pedonali	<input type="checkbox"/> protetti	<input checked="" type="checkbox"/> non protetti	
	ingresso	<input checked="" type="checkbox"/> accessibile	<input type="checkbox"/> non accessibile
Superamento barriere architettoniche	percorsi interni	<input checked="" type="checkbox"/> accessibili (prato)	<input type="checkbox"/> non accessibili
	parcheggi disabili	<input type="checkbox"/> presenti	<input checked="" type="checkbox"/> assenti
Fermate TPL nel raggio di 300 m	<input checked="" type="checkbox"/> presenti	<input type="checkbox"/> assenti	
Parcheggi pubblici nel raggio di 50 m	<input checked="" type="checkbox"/> presenti	<input type="checkbox"/> assenti	
Accessibilità temporale	<input checked="" type="checkbox"/> 00.00-24.00	<input type="checkbox"/>	

ALLEGATO GRAFICO

Ubicazione: via C. Battisti

Estratto cartografico



Estratto fotografico

