



COMUNE DI OFFLAGA
Provincia di Brescia



PIANO DI GOVERNO DEL TERRITORIO

ai sensi della Legge Regionale 11 marzo 2005, n° 12

Modificato in base alle osservazioni accolte e al parere di compatibilità al PTC

PIANO DELLE REGOLE

VARIANTE GENERALE n.2

R.1.2a - Classificazione del territorio comunale: nuclei di antica formazione

Scala 1:5000

2020

Adottato con delibera del C.C. n°3
del 5/03/2020

Sindaco
dott. Giancarlo Mazza

Approvato con delibera del C.C. n°16
del 8/10/2020

Consigliere con delega all'urbanistica
dott. Lorenzo Sala

Responsabile Unico del Procedimento
geom. Romano Girotti


ESTENSORE
arch. Nicola Cantarelli








AEGIS

COLLABORATORE
Ing. Elisa Brolli

LEGENDA

-  Confine Comunale
-  Nuclei di antica formazione

CATEGORIE TIPOLOGICHE DI INTERVENTO

-  A1
-  A2
-  A3
-  A4
-  A5

-  Piano di Recupero

