






- Legenda**
-  Fasce rispetto allevamenti
  -  Localizzazione allevamenti
  -  Allevamenti sottoposti ad Aia
  -  Ambiti di trasformazione

**COMUNE DI OFFLAGIA**  
Provincia di Brescia



**PIANO DI GOVERNO DEL TERRITORIO**  
ai sensi della Legge Regionale 11 marzo 2005, n° 12

DOCUMENTO DI PIANO

P.Ib.1c - Allevamenti  
Scala 1: 10.000  
2010

Adottato con delibera del C.C. n° del \_\_\_\_\_ del \_\_\_\_\_

Il Sindaco  
dott. Giuseppe Ferdinando Moretti


Approvato con delibera del C.C. n° del \_\_\_\_\_ del \_\_\_\_\_

Il Responsabile Unico del Procedimento  
geom. Romano Girelli

Publicato sul B.U.R.L. n° \_\_\_\_\_ del \_\_\_\_\_

Il Segretario  
dott. Domenico Siciliano

PROGETTISTI  
Arch. Pippo Cantarelli, Arch. Nicola Cantarelli



COLLABORATORI

Ing. Elisa Brolli  
Arch. Lu. Alessandra Cannavò  
Ing. Paolo Volpini

CONSULENTI

Dott. Agr. Diego Balduzzi  
Arch. Marco Rosini  
Dott. Geol. Marco Daguati

