

COMUNE DI OFFLAGIA  
Provincia di Brescia



**PIANO DI GOVERNO DEL TERRITORIO**

ai sensi della Legge Regionale 11 marzo 2005, n° 12  
*Modificato in base alle osservazioni accolte e al parere di compatibilità ai PTCP*  
**DOCUMENTO DI PIANO**  
**I VARIANTE**

**P.2.4 - Consumo di suolo**  
Scala 1: 5.000  
2013

Adottato con delibera del C.C. n°27  
del 20/11/2012

Il Sindaco  
dott. Giuseppe Ferdinando Moretti

Approvato con delibera del C.C. n°  
del

Il Responsabile Unico del Procedimento  
geom. Romano Ghirelli

Publicato sul B.U.R.L. n°

Il Segretario  
dott. Domenico Siciliano

PROGETTISTI  
Arch. Pippo Cantarelli, Arch. Nicola Cantarelli









COLLABORATORI

Ing. Chiara Abrami  
Ing. Elisa Bresoli  
Ing. Ilaria Fornagalli

CONSULENTI

Dott. Agr. Diego Balduzzi  
Arch. Marco Rosini  
Dott. Geol. Marco Dugnati

**LEGENDA**

-  Confine comunale
-  Nuclei di urbanizzazione
-  Suolo consumato
-  Residuo di PGT
-  Nuovi consumi di suolo da PGT (e varianti)
-  Suolo non consumato

