



PIANO DI GOVERNO DEL TERRITORIO
ai sensi della Legge Regionale 11 marzo 2005, n° 12

DOCUMENTO DI PIANO

P.1a.3 - Stato di attuazione della pianificazione comunale vigente
Scala 1: 10.000
2010

Adottato con delibera del C.C. n° del
Il Sindaco
dott. Giuseppe Ferdinando Moretti

Approvato con delibera del C.C. n° del
Il Responsabile Unico del Procedimento
geom. Romano Girelli

Publicato sul B.U.R.L. n°
Il Segretario
dott. Domenico Siciliano

PROGETTISTI
Arch. Pippo Cantarelli, Arch. Nicola Cantarelli




















COLLABORATORI
Ing. Elisa Brolli
Arch. It. Alessandra Cannavò
Ing. Paolo Volpini

CONSULENTI
Dott. Agr. Diego Balduzzi
Arch. Marco Rosini
Dott. Geol. Marco Daguati



LEGENDA

-  Confine comunale
-  Centro abitato (art. 3 del D. Lgs 285/1992)
-  Fascia di rispetto del cimitero
-  zona A
-  zona B1
-  zona B2
-  zona C
-  zona D1
-  zona D2
-  zona E1
-  zona E2
-  zona E3
-  zona E4
-  zona SU1
-  zona SU2
-  Piani attuativi già attuati
-  Piani attuativi non attuati

